

Verbrauchswerte und Kosten aus EVU-Rechnungen

Gebäude	Alter Friedhof Oberrad		Bauherrenamt	67.0	Dez	10
Straße, Nr.	Mathildenstraße	56	Stadtbezirk	380	OBZ	5
Nutzung	Friedhofsanlagen		Bauwerkzuordnung	9700		

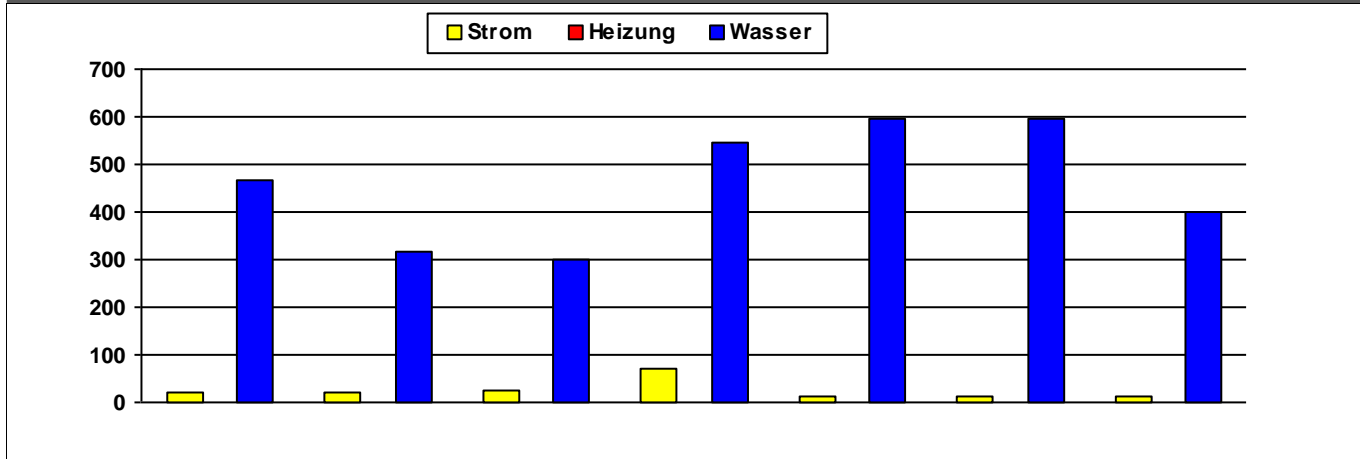
Nettoraumfläche (beheizt)

	2014	2015	2016	2017	2018	2019	2020	
NRF (beh.)	0	0	0	0	0	0	0	m ²

Witterungskorrekturfaktoren*: (> 1: warmes Jahr, < 1: kaltes Jahr)

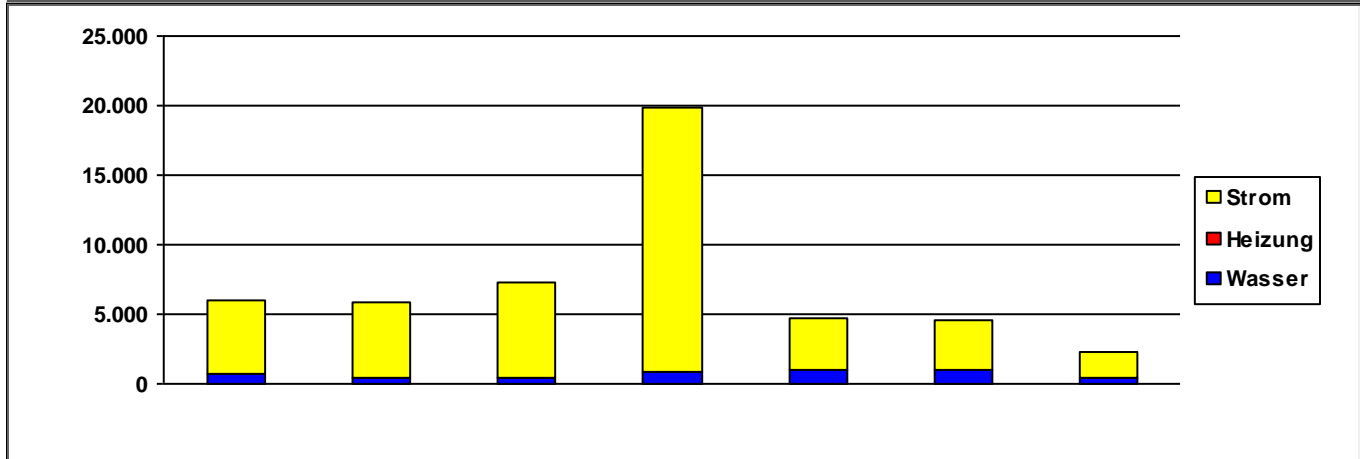
	2014	2015	2016	2017	2018	2019	2020
Heizung	1,21	1,06	1,02	1,03	1,15	1,08	1,15

Verbrauchswerte (spezifisch und witterungsbereinigt)



	2014	2015	2016	2017	2018	2019	2020	
Strom	22	22	27	71	13	13	13	MWh
Heizung								MWh
Wasser	468	317	299	544	594	594	400	m ³

Kosten (absolut)



	2014	2015	2016	2017	2018	2019	2020	
Strom	5.282	5.312	6.768	18.997	3.657	3.455	1.905	€/a
Heizung	0	0	0	0	0	0	0	€/a
Wasser	681	488	493	926	1.016	1.060	367	€/a
Summe	5.963	5.800	7.262	19.923	4.674	4.515	2.272	€/a

Verbrauchsdaten in der letzten Abrechnungsperiode sind nicht immer vollständig.
Die periodische Zuordnung der Verbrauchsdaten für Heizöl, Pellets und Flüssiggas erfolgt anteilig auf Basis der Rechnungsdaten.

* Wetterstation Flughafen Frankfurt am Main, 1991-2010

Quelle: <https://energiemanagement.stadt-frankfurt.de/>

Verbrauchswerte und Kosten aus EVU-Rechnungen

Gebäude	Alter Friedhof Schwanheim		Bauherrenamt	67.0	Dez	10
Straße, Nr.	Schwanheimer Ufer	300	Stadtbezirk	531	OBZ	6
Nutzung	Friedhofsanlagen		Bauwerkzuordnung	9700		

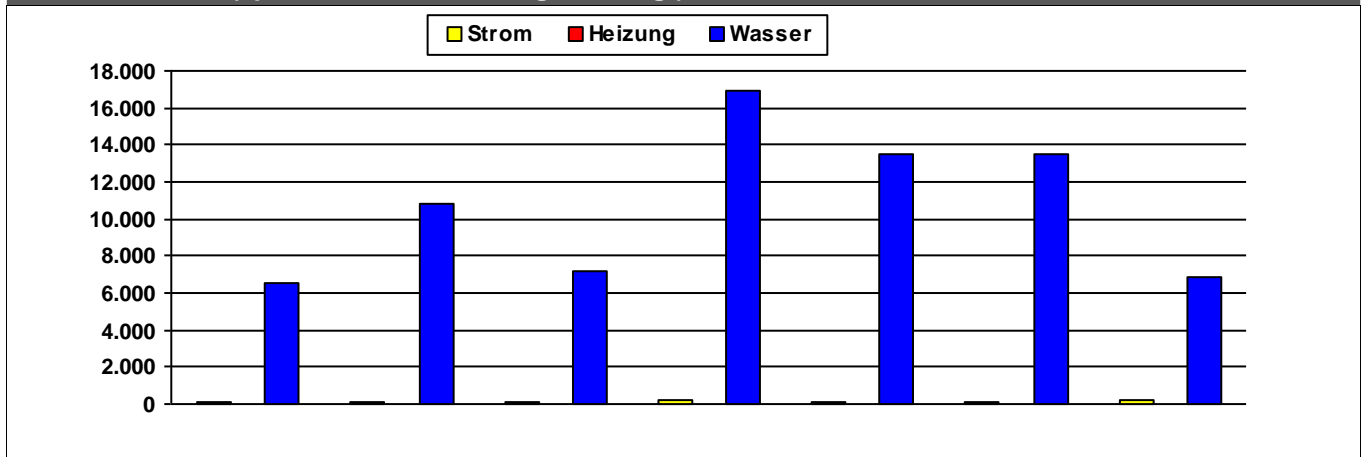
Nettoraumfläche (beheizt)

	2014	2015	2016	2017	2018	2019	2020	
NRF (beh.)	61	61	61	61	61	61	61	m ²

Witterungskorrekturfaktoren*: (> 1: warmes Jahr, < 1: kaltes Jahr)

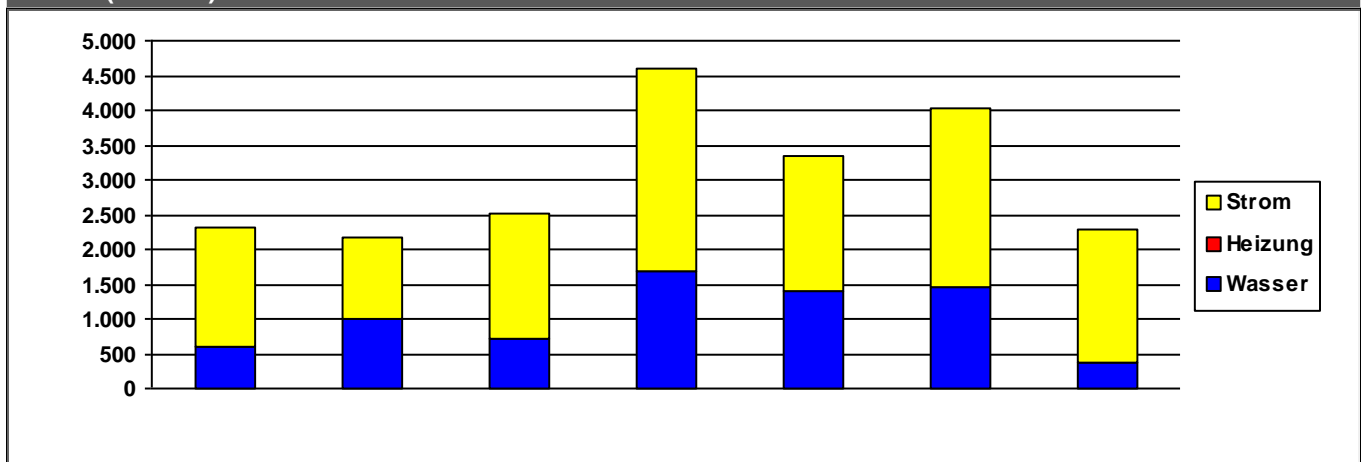
	2014	2015	2016	2017	2018	2019	2020
Heizung	1,21	1,06	1,02	1,03	1,15	1,08	1,15

Verbrauchswerte (spezifisch und witterungsbereinigt)



	2014	2015	2016	2017	2018	2019	2020	
Strom	113	77	114	176	116	149	173	kWh/m²a
Heizung								kWh/m²a
Wasser	6.558	10.866	7.228	16.951	13.492	13.492	6.902	l/m²a

Kosten (absolut)



	2014	2015	2016	2017	2018	2019	2020	
Strom	1.710	1.180	1.793	2.912	1.960	2.563	1.898	€/a
Heizung	0	0	0	0	0	0	0	€/a
Wasser	606	989	713	1.699	1.395	1.455	378	€/a
Summe	2.316	2.168	2.506	4.611	3.355	4.019	2.276	€/a

Verbrauchsdaten in der letzten Abrechnungsperiode sind nicht immer vollständig.

Die periodische Zuordnung der Verbrauchsdaten für Heizöl, Pellets und Flüssiggas erfolgt anteilig auf Basis der Rechnungsdaten.

* Wetterstation Flughafen Frankfurt am Main, 1991-2010

Quelle: <https://energiemanagement.stadt-frankfurt.de/>

Verbrauchswerte und Kosten aus EVU-Rechnungen

Gebäude	Beispiels-Obstanlage		Bauherrenamt	67.0	Dez	10
Straße, Nr.	Klingenweg	90	Stadtbezirk	492	OBZ	10
Nutzung	Gebäude für Lagerung		Bauwerkzuordnung	7500		

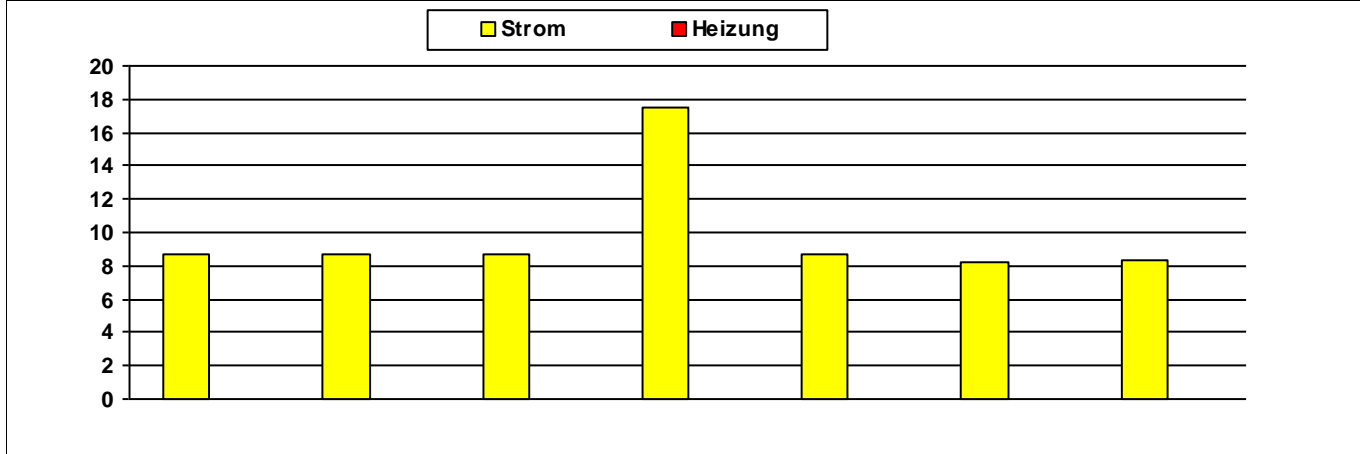
Nettoraumfläche (beheizt)

	2014	2015	2016	2017	2018	2019	2020	
NRF (beh.)	0	0	0	0	0	0	0	m ²

Witterungskorrekturfaktoren*: (> 1: warmes Jahr, < 1: kaltes Jahr)

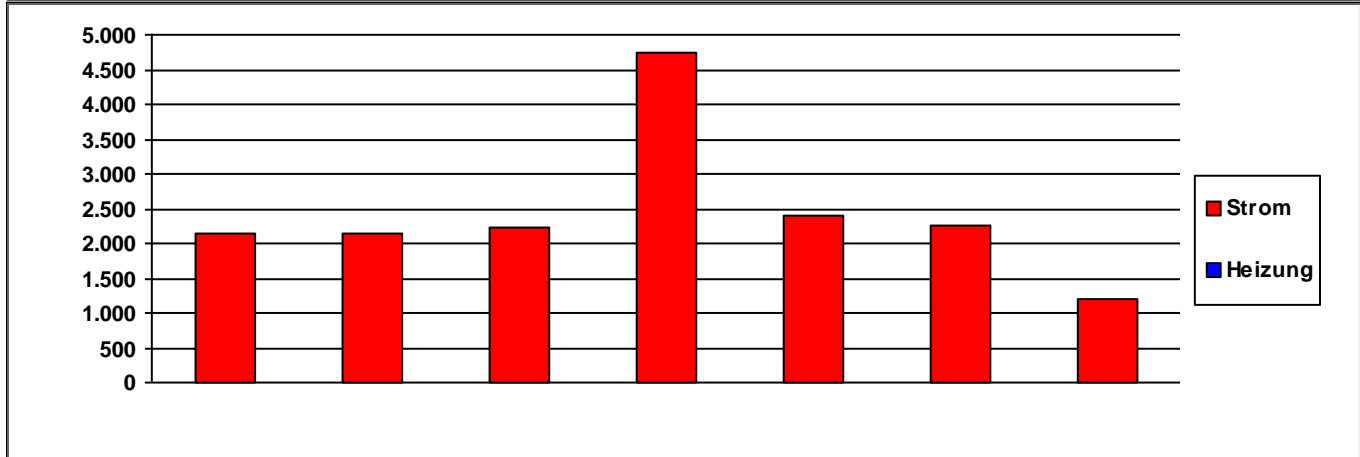
	2014	2015	2016	2017	2018	2019	2020
Heizung	1,21	1,06	1,02	1,03	1,15	1,08	1,15

Verbrauchswerte (spezifisch und witterungsbereinigt)



	2014	2015	2016	2017	2018	2019	2020	
Strom	9	9	9	18	9	8	8	MWh
Heizung								MWh

Kosten (absolut)



	2014	2015	2016	2017	2018	2019	2020	
Strom	2.145	2.154	2.234	4.741	2.393	2.263	1.208	€/a
Heizung	0	0	0	0	0	0	0	€/a

	2014	2015	2016	2017	2018	2019	2020	
Summe	2.145	2.154	2.234	4.741	2.394	2.263	1.208	€/a

Verbrauchsdaten in der letzten Abrechnungsperiode sind nicht immer vollständig.
Die periodische Zuordnung der Verbrauchsdaten für Heizöl, Pellets und Flüssiggas erfolgt anteilig auf Basis der Rechnungsdaten.

* Wetterstation Flughafen Frankfurt am Main, 1991-2010

Quelle: <https://energiemanagement.stadt-frankfurt.de/>

Verbrauchswerte und Kosten aus EVU-Rechnungen

Gebäude	Bethmannpark mit Betriebshof		Bauherrenamt	67.0	Dez	10
Straße, Nr.	Mauerweg	8	Stadtbezirk	130	OBZ	3
Nutzung	Bauhöfe		Bauwerkzuordnung	7740		

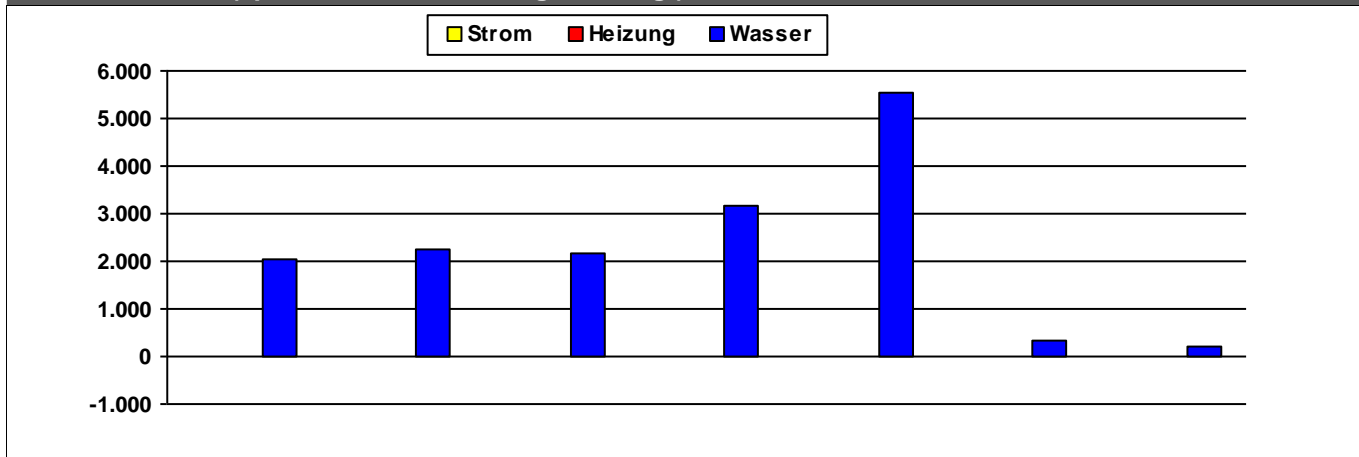
Nettoraumfläche (beheizt)

	2014	2015	2016	2017	2018	2019	2020	
NRF (beh.)	0	0	0	0	0	0	0	m ²

Witterungskorrekturfaktoren*: (> 1: warmes Jahr, < 1: kaltes Jahr)

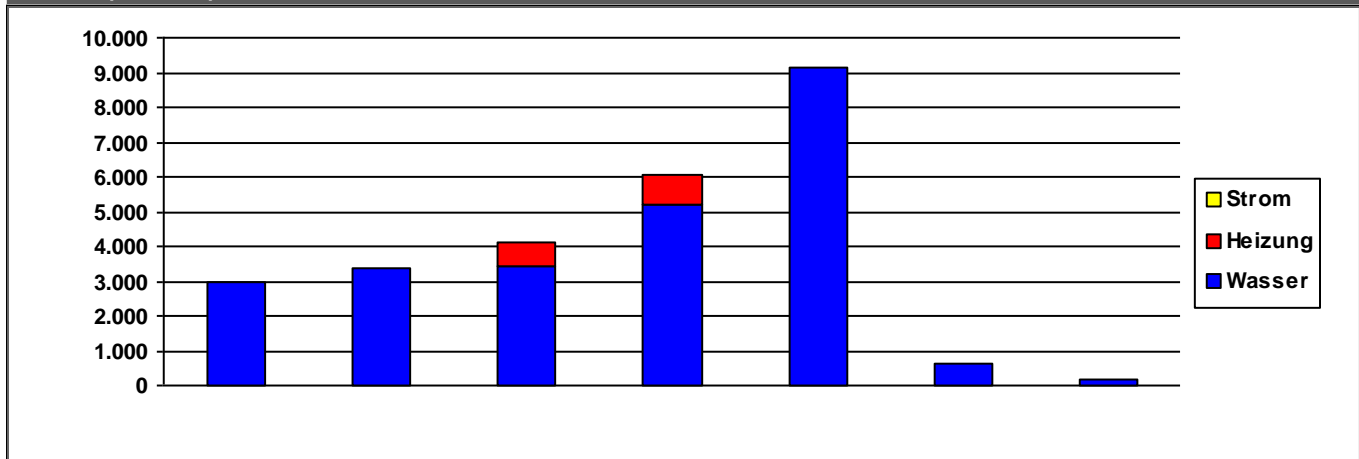
	2014	2015	2016	2017	2018	2019	2020
Heizung	1,21	1,06	1,02	1,03	1,15	1,08	1,15

Verbrauchswerte (spezifisch und witterungsbereinigt)



	2014	2015	2016	2017	2018	2019	2020	
Strom								MWh
Heizung			14	21				MWh
Wasser	2.058	2.254	2.154	3.158	5.547	333	202	m ³

Kosten (absolut)



	2014	2015	2016	2017	2018	2019	2020	
Strom	0	0	0	0	0	0	0	€/a
Heizung	0	0	682	894	0	0	0	€/a
Wasser	2.983	3.347	3.427	5.187	9.166	611	198	€/a
Summe	2.983	3.347	4.109	6.081	9.166	611	198	€/a

Verbrauchsdaten in der letzten Abrechnungsperiode sind nicht immer vollständig.

Die periodische Zuordnung der Verbrauchsdaten für Heizöl, Pellets und Flüssiggas erfolgt anteilig auf Basis der Rechnungsdaten.

* Wetterstation Flughafen Frankfurt am Main, 1991-2010

Quelle: <https://energiemanagement.stadt-frankfurt.de/>

Verbrauchswerte und Kosten aus EVU-Rechnungen

Gebäude	Betriebshof An den Geiselwiesen		Bauherrenamt	67.0	Dez	10
Straße, Nr.	An den Geiselwiesen	0	Stadtbezirk	424	OBZ	7
Nutzung	Bauhöfe		Bauwerkzuordnung	7740		

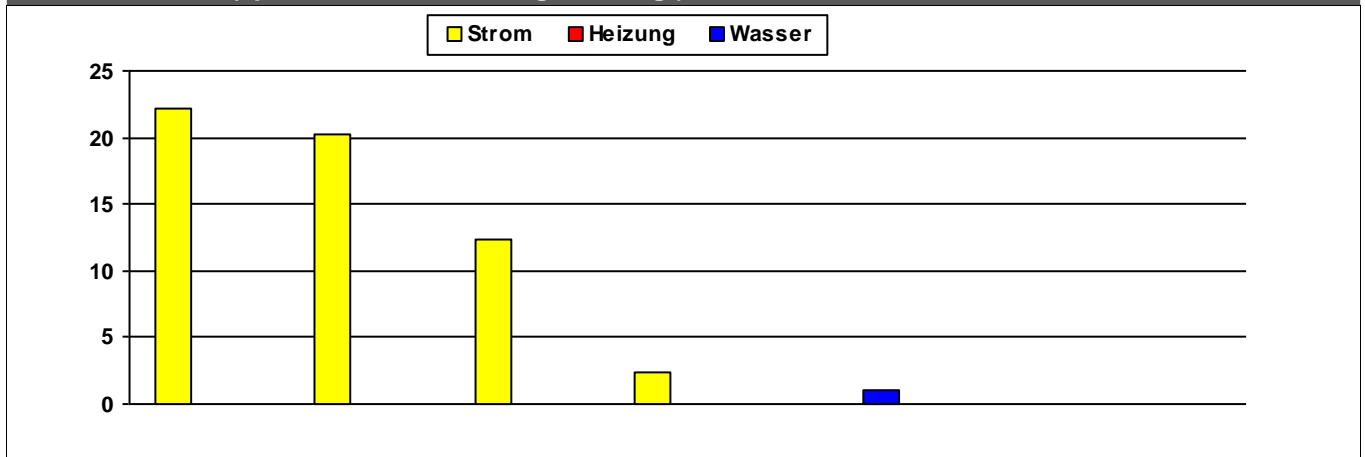
Nettoraumfläche (beheizt)

	2014	2015	2016	2017	2018	2019	2020	
NRF (beh.)	0	0	0	0	0	0	0	m ²

Witterungskorrekturfaktoren*: (> 1: warmes Jahr, < 1: kaltes Jahr)

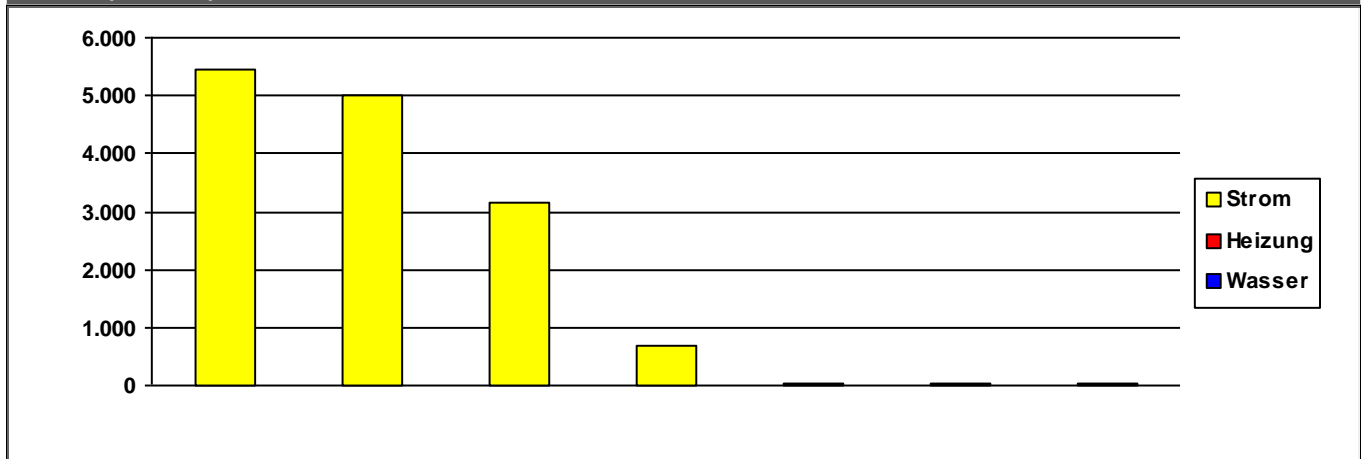
	2014	2015	2016	2017	2018	2019	2020
Heizung	1,21	1,06	1,02	1,03	1,15	1,08	1,15

Verbrauchswerte (spezifisch und witterungsbereinigt)



	2014	2015	2016	2017	2018	2019	2020	
Strom	22	20	12	2				MWh
Heizung								MWh
Wasser					1			m ³

Kosten (absolut)



	2014	2015	2016	2017	2018	2019	2020	
Strom	5.445	5.018	3.152	686	33	42	22	€/a
Heizung	0	0	0	0	0	0	0	€/a
Wasser	0	0	0	0	0	0	0	€/a
Summe	5.445	5.018	3.152	686	34	42	22	€/a

Verbrauchsdaten in der letzten Abrechnungsperiode sind nicht immer vollständig.

Die periodische Zuordnung der Verbrauchsdaten für Heizöl, Pellets und Flüssiggas erfolgt anteilig auf Basis der Rechnungsdaten.

* Wetterstation Flughafen Frankfurt am Main, 1991-2010

Quelle: <https://energiemanagement.stadt-frankfurt.de/>

Verbrauchswerte und Kosten aus EVU-Rechnungen

Gebäude	Betriebshof Ostparkstraße		Bauherrenamt	67.0	Dez	10
Straße, Nr.	Ostparkstraße	10	Stadtbezirk	252	OBZ	4
Nutzung	Betriebs- und Werkstätten		Bauwerkzuordnung	7300		

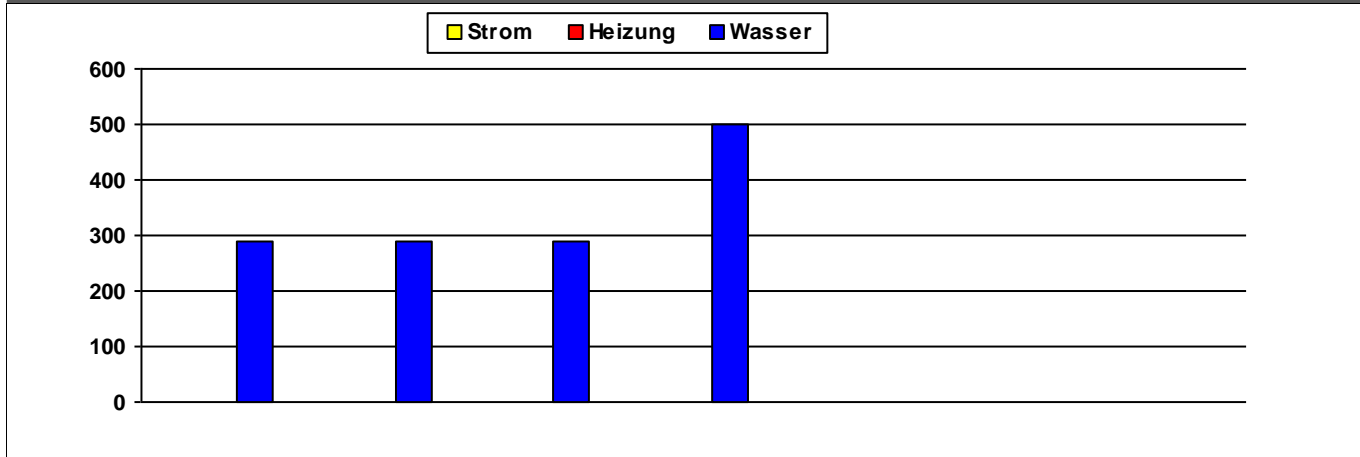
Nettoraumfläche (beheizt)

	2014	2015	2016	2017	2018	2019	2020	
NRF (beh.)	313	313	313	313	313	313	313	m ²

Witterungskorrekturfaktoren*: (> 1: warmes Jahr, < 1: kaltes Jahr)

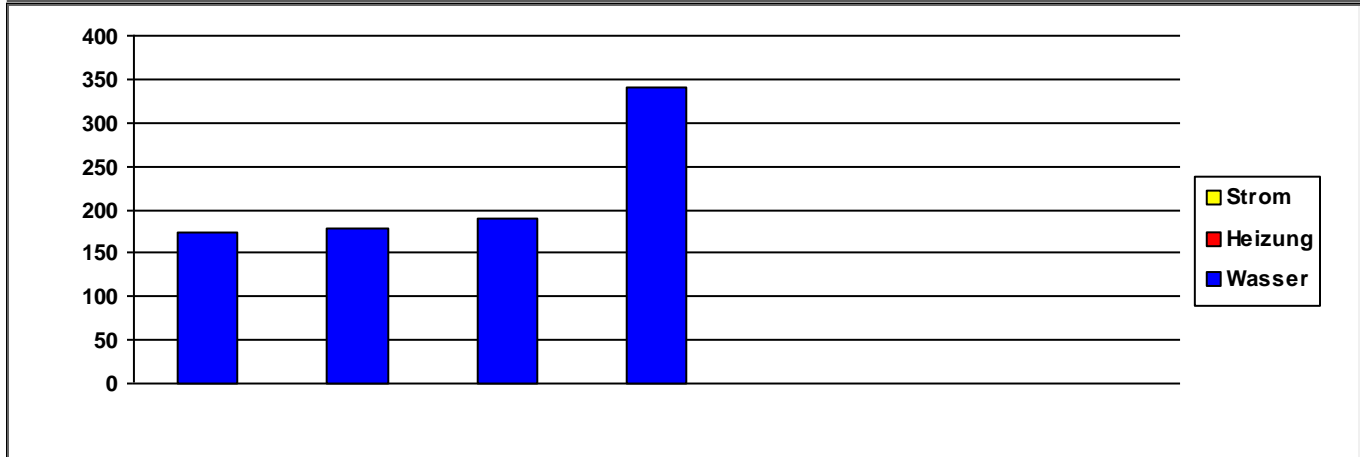
	2014	2015	2016	2017	2018	2019	2020
Heizung	1,21	1,06	1,02	1,03	1,15	1,08	1,15

Verbrauchswerte (spezifisch und witterungsbereinigt)



	2014	2015	2016	2017	2018	2019	2020	
Strom								kWh/m²a
Heizung								kWh/m²a
Wasser	289	288	288	502				l/m²a

Kosten (absolut)



	2014	2015	2016	2017	2018	2019	2020	
Strom	0	0	0	0	0	0	0	€/a
Heizung	0	0	0	0	0	0	0	€/a
Wasser	173	178	191	340	0	0	0	€/a
Summe	173	178	191	340	1	0	0	€/a

Verbrauchsdaten in der letzten Abrechnungsperiode sind nicht immer vollständig.

Die periodische Zuordnung der Verbrauchsdaten für Heizöl, Pellets und Flüssiggas erfolgt anteilig auf Basis der Rechnungsdaten.

* Wetterstation Flughafen Frankfurt am Main, 1991-2010

Quelle: <https://energiemanagement.stadt-frankfurt.de/>

Verbrauchswerte und Kosten aus EVU-Rechnungen

Gebäude	Betriebshof Römerstadt		Bauherrenamt	67.0	Dez	10
Straße, Nr.	In der Römerstadt	21	Stadtbezirk	431	OBZ	8
Nutzung	Bauhöfe		Bauwerkzuordnung	7740		

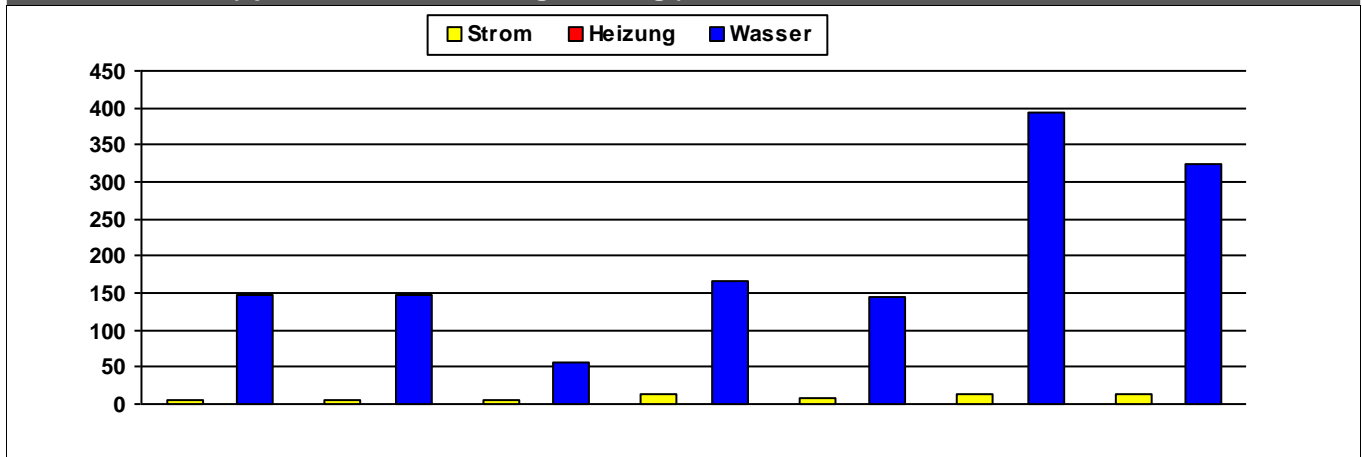
Nettoraumfläche (beheizt)

	2014	2015	2016	2017	2018	2019	2020	
NRF (beh.)	0	0	0	0	0	0	0	m ²

Witterungskorrekturfaktoren*: (> 1: warmes Jahr, < 1: kaltes Jahr)

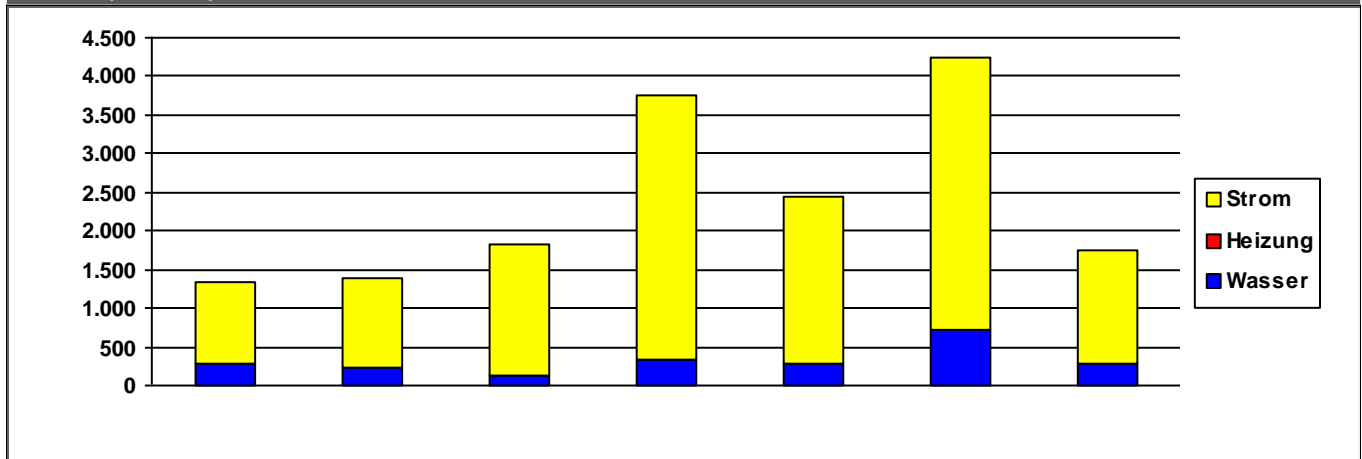
	2014	2015	2016	2017	2018	2019	2020
Heizung	1,21	1,06	1,02	1,03	1,15	1,08	1,15

Verbrauchswerte (spezifisch und witterungsbereinigt)



	2014	2015	2016	2017	2018	2019	2020	
Strom	4	4	7	13	8	13	14	MWh
Heizung								MWh
Wasser	147	147	57	166	144	395	323	m ³

Kosten (absolut)



	2014	2015	2016	2017	2018	2019	2020	
Strom	1.062	1.139	1.705	3.418	2.166	3.532	1.449	€/a
Heizung	0	0	0	0	0	0	0	€/a
Wasser	274	243	121	329	273	717	294	€/a
Summe	1.336	1.381	1.825	3.746	2.439	4.250	1.743	€/a

Verbrauchsdaten in der letzten Abrechnungsperiode sind nicht immer vollständig.

Die periodische Zuordnung der Verbrauchsdaten für Heizöl, Pellets und Flüssiggas erfolgt anteilig auf Basis der Rechnungsdaten.

* Wetterstation Flughafen Frankfurt am Main, 1991-2010

Quelle: <https://energiemanagement.stadt-frankfurt.de/>

Verbrauchswerte und Kosten aus EVU-Rechnungen

Gebäude	Betriebshof Ziegelhüttenweg		Bauherrenamt	67.0	Dez	10
Straße, Nr.	Ziegelhüttenweg	20	Stadtbezirk	323	OBZ	5
Nutzung	Bauhöfe		Bauwerkzuordnung	7740		

Nettoraumfläche (beheizt)

	2014	2015	2016	2017	2018	2019	2020	
NRF (beh.)	120	120	120	120	120	120	120	m ²

Witterungskorrekturfaktoren*: (> 1: warmes Jahr, < 1: kaltes Jahr)

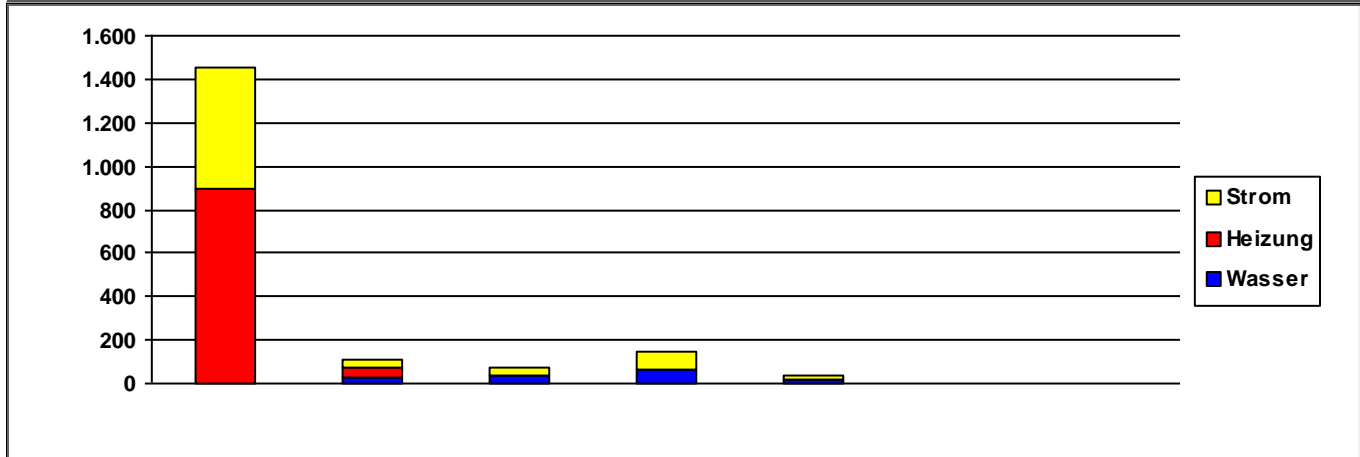
	2014	2015	2016	2017	2018	2019	2020
Heizung	1,21	1,06	1,02	1,03	1,15	1,08	1,15

Verbrauchswerte (spezifisch und witterungsbereinigt)



	2014	2015	2016	2017	2018	2019	2020	
Strom	19			1				kWh/m²a
Heizung	149							kWh/m²a
Wasser	-150							l/m²a

Kosten (absolut)



	2014	2015	2016	2017	2018	2019	2020	
Strom	563	37	37	81	22	0	0	€/a
Heizung	888	46	0	0	0	0	0	€/a
Wasser	4	30	32	66	15	0	0	€/a
Summe	1.456	113	69	147	37	0	0	€/a

Verbrauchsdaten in der letzten Abrechnungsperiode sind nicht immer vollständig.

Die periodische Zuordnung der Verbrauchsdaten für Heizöl, Pellets und Flüssiggas erfolgt anteilig auf Basis der Rechnungsdaten.

* Wetterstation Flughafen Frankfurt am Main, 1991-2010

Quelle: <https://energiemanagement.stadt-frankfurt.de/>

Verbrauchswerte und Kosten aus EVU-Rechnungen

Gebäude	Blumenladen Benthaus		Bauherrenamt	67.0	Dez	10
Straße, Nr.	Marbachweg	133	Stadtbezirk	461	OBZ	10
Nutzung	Verkaufsstätten		Bauwerkzuordnung	7200		

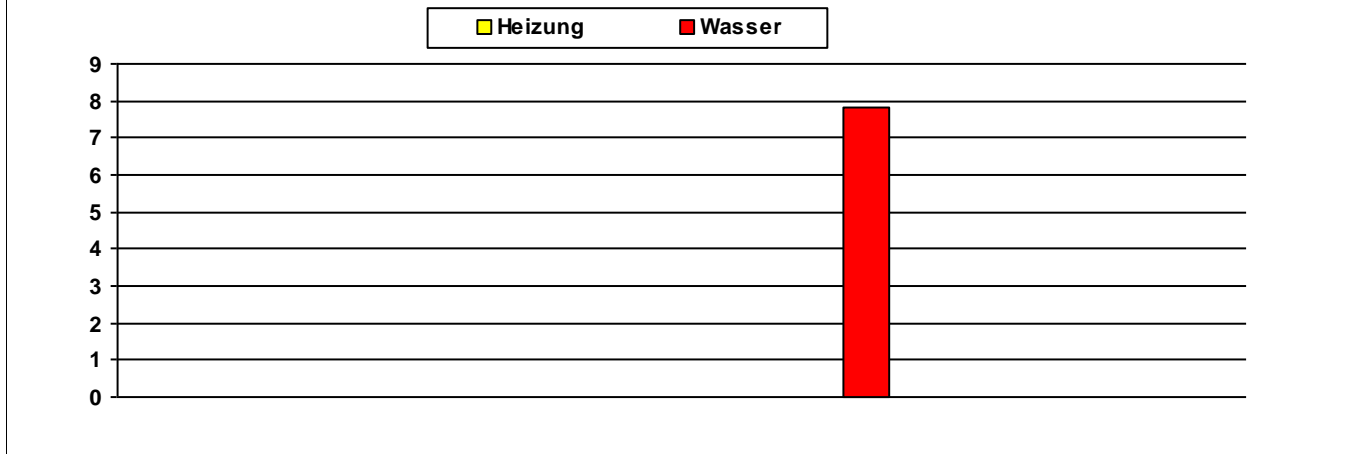
Nettoraumfläche (beheizt)

	2014	2015	2016	2017	2018	2019	2020	
NRF (beh.)	128	128	128	128	128	128	128	m ²

Witterungskorrekturfaktoren*: (> 1: warmes Jahr, < 1: kaltes Jahr)

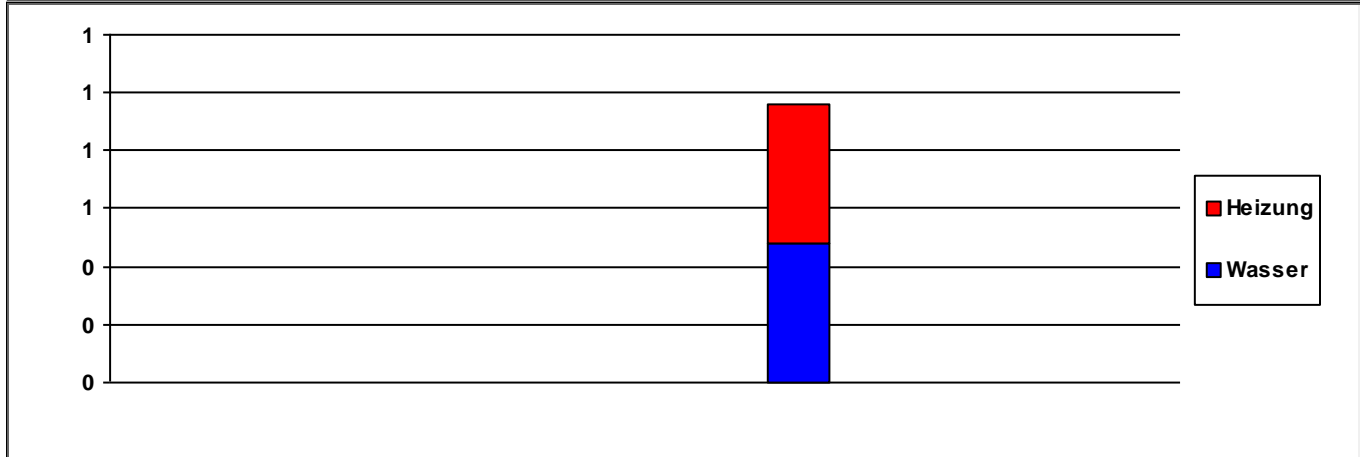
	2014	2015	2016	2017	2018	2019	2020
Heizung	1,21	1,06	1,02	1,03	1,15	1,08	1,15

Verbrauchswerte (spezifisch und witterungsbereinigt)



	2014	2015	2016	2017	2018	2019	2020	
Heizung								kWh/m ² a
Wasser					8			l/m ² a

Kosten (absolut)



	2014	2015	2016	2017	2018	2019	2020	
Heizung	0	0	0	0	0	0	0	€/a
Wasser	0	0	0	0	0	0	0	€/a
Summe	0	0	0	0	1	0	0	€/a

Verbrauchsdaten in der letzten Abrechnungsperiode sind nicht immer vollständig.

Die periodische Zuordnung der Verbrauchsdaten für Heizöl, Pellets und Flüssiggas erfolgt anteilig auf Basis der Rechnungsdaten.

* Wetterstation Flughafen Frankfurt am Main, 1991-2010

Quelle: <https://energiemanagement.stadt-frankfurt.de/>

Verbrauchswerte und Kosten aus EVU-Rechnungen

Gebäude	Bockenheimer Anlage		Bauherrenamt	67.0	Dez	10
Straße, Nr.	Bockenheimer Anlage	0	Stadtbezirk	110	OBZ	700
Nutzung	Bauhöfe		Bauwerkzuordnung	7740		

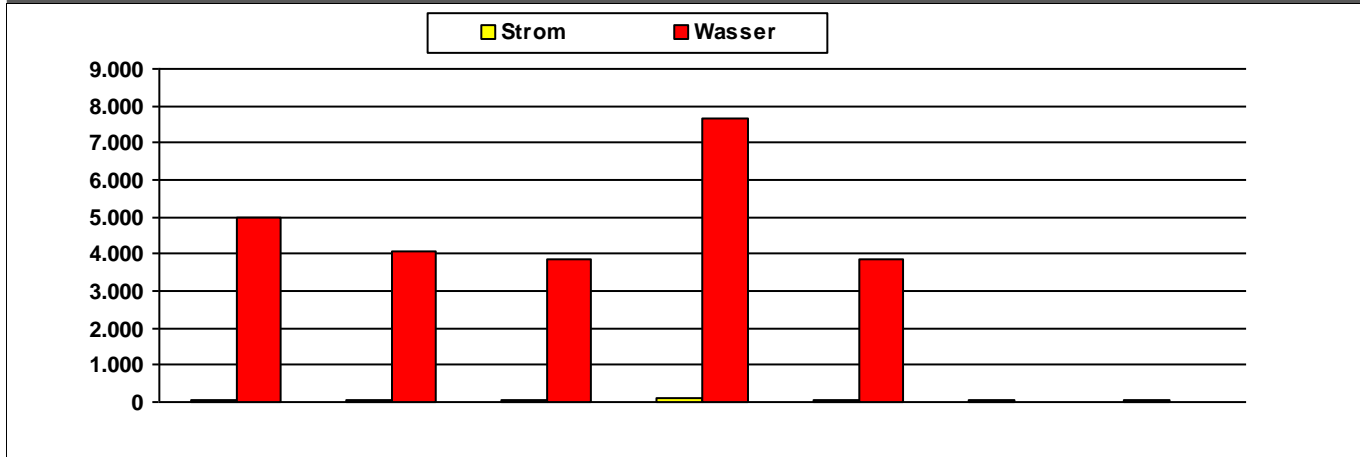
Nettoraumfläche (beheizt)

	2014	2015	2016	2017	2018	2019	2020	
NRF (beh.)	0	0	0	0	0	0	0	m ²

Witterungskorrekturfaktoren*: (> 1: warmes Jahr, < 1: kaltes Jahr)

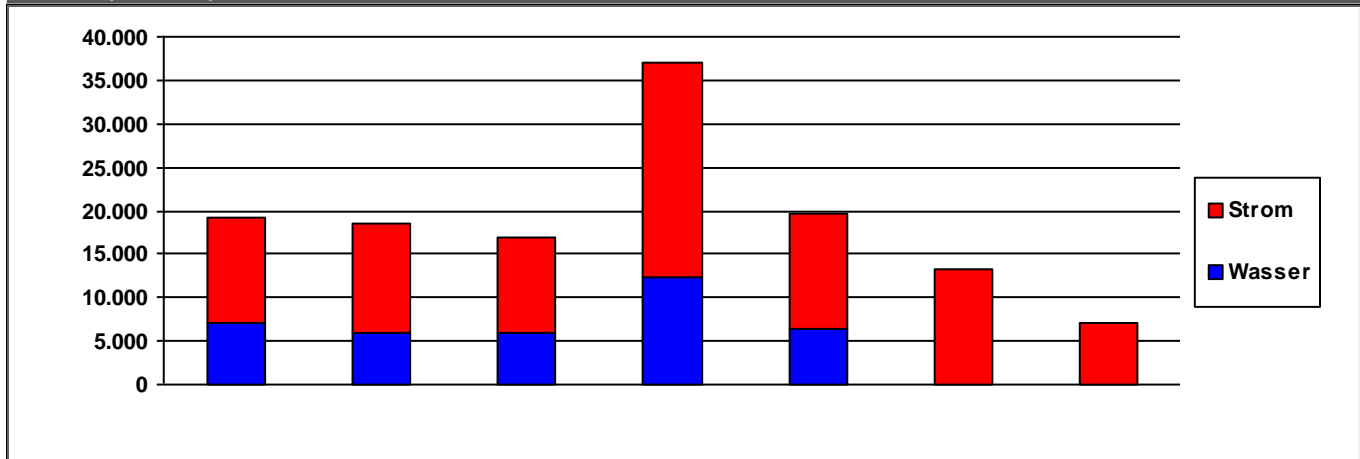
	2014	2015	2016	2017	2018	2019	2020
Heizung	1,21	1,06	1,02	1,03	1,15	1,08	1,15

Verbrauchswerte (spezifisch und witterungsbereinigt)



	2014	2015	2016	2017	2018	2019	2020	
Strom	50	51	42	93	49	49	49	MWh
Wasser	4.973	4.081	3.854	7.684	3.842			m ³

Kosten (absolut)



	2014	2015	2016	2017	2018	2019	2020	
Strom	12.177	12.655	10.782	24.781	13.317	13.159	7.026	€/a
Wasser	7.060	5.955	6.023	12.268	6.417	37	18	€/a
Summe	19.237	18.610	16.805	37.049	19.734	13.195	7.044	€/a

Verbrauchsdaten in der letzten Abrechnungsperiode sind nicht immer vollständig.
Die periodische Zuordnung der Verbrauchsdaten für Heizöl, Pellets und Flüssiggas erfolgt anteilig auf Basis der Rechnungsdaten.

* Wetterstation Flughafen Frankfurt am Main, 1991-2010

Quelle: <https://energiemanagement.stadt-frankfurt.de/>

Verbrauchswerte und Kosten aus EVU-Rechnungen

Gebäude	Carl-von-Weinberg-Park		Bauherrenamt	67.0	Dez	10
Straße, Nr.	Golfstraße	15	Stadtbezirk	533	OBZ	5
Nutzung	Verwaltungsgebäude mit normaler technischer Ausstattung		Bauwerkzuordnung	1310		


Nettoraumfläche (beheizt)

	2014	2015	2016	2017	2018	2019	2020	
NRF (beh.)	0	0	0	0	0	0	0	m ²

Witterungskorrekturfaktoren*: (> 1: warmes Jahr, < 1: kaltes Jahr)

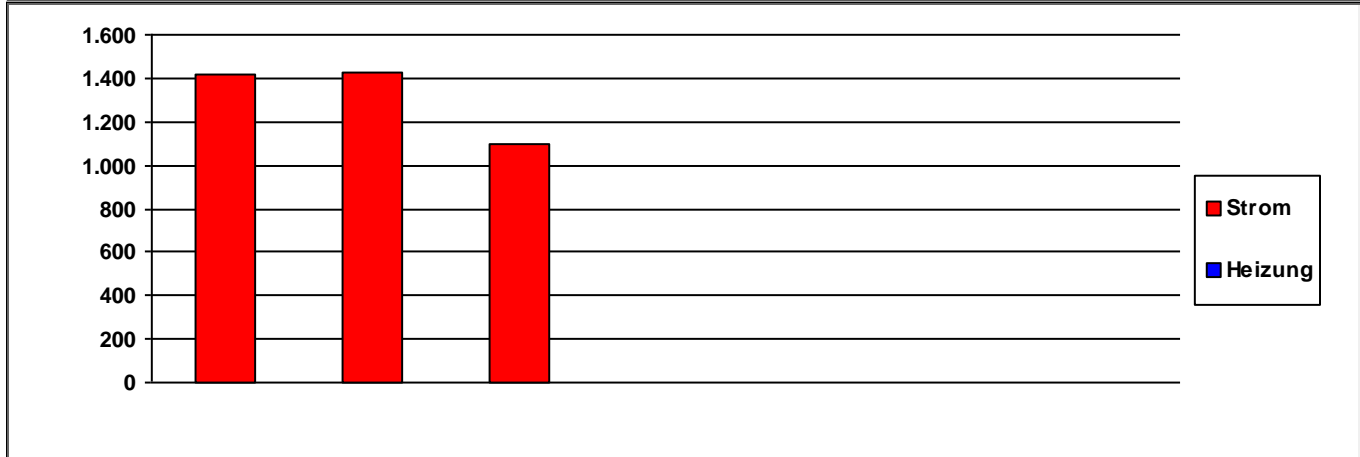
	2014	2015	2016	2017	2018	2019	2020
Heizung	1,21	1,06	1,02	1,03	1,15	1,08	1,15

Verbrauchswerte (spezifisch und witterungsbereinigt)



	2014	2015	2016	2017	2018	2019	2020	
Strom	6	6	4					MWh
Heizung								MWh

Kosten (absolut)



	2014	2015	2016	2017	2018	2019	2020	
Strom	1.415	1.422	1.096	0	0	0	0	€/a
Heizung	0	0	0	0	0	0	0	€/a
Summe	1.415	1.422	1.096	0	0	0	0	€/a

Verbrauchsdaten in der letzten Abrechnungsperiode sind nicht immer vollständig.
Die periodische Zuordnung der Verbrauchsdaten für Heizöl, Pellets und Flüssiggas erfolgt anteilig auf Basis der Rechnungsdaten.

* Wetterstation Flughafen Frankfurt am Main, 1991-2010

Quelle: <https://energiemanagement.stadt-frankfurt.de/>

Verbrauchswerte und Kosten aus EVU-Rechnungen

Gebäude	Fasanerie		Bauherrenamt	67.0	Dez	10
Straße, Nr.	Kuhpfadschneise	0	Stadtbezirk	323	OBZ	5
Nutzung	Gebäude für Tierhaltung - Ausstellung, Forschung		Bauwerkzuordnung	9300		

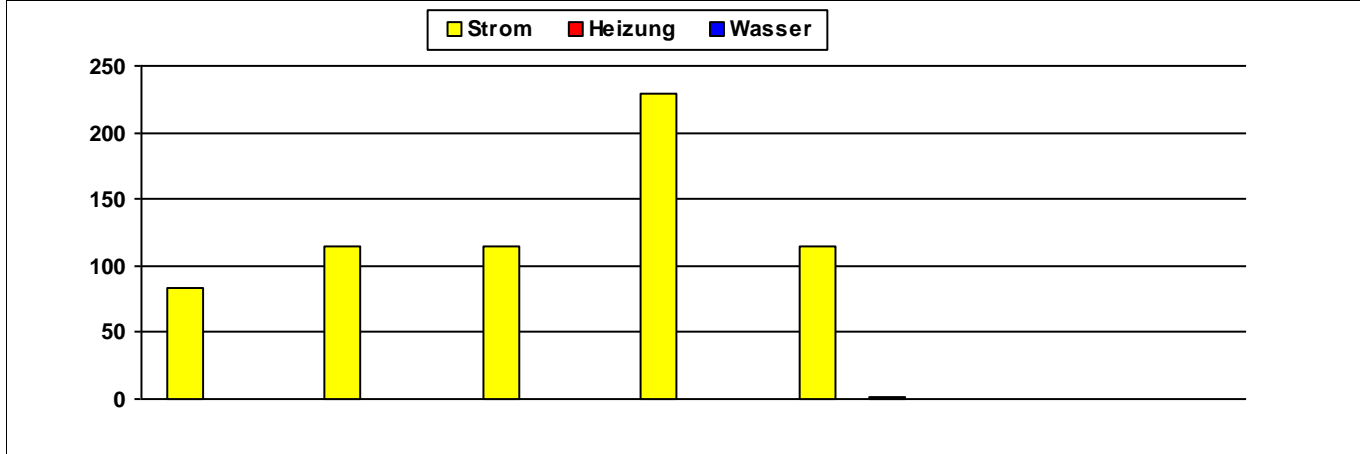
Nettoraumfläche (beheizt)

	2014	2015	2016	2017	2018	2019	2020	
NRF (beh.)	0	0	0	0	0	0	0	m ²

Witterungskorrekturfaktoren*: (> 1: warmes Jahr, < 1: kaltes Jahr)

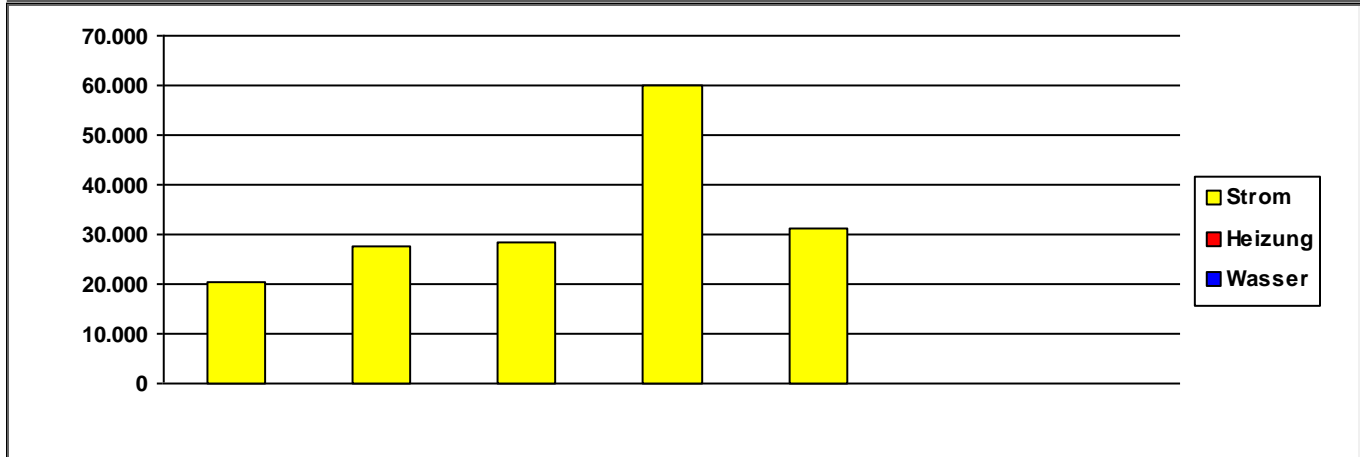
	2014	2015	2016	2017	2018	2019	2020
Heizung	1,21	1,06	1,02	1,03	1,15	1,08	1,15

Verbrauchswerte (spezifisch und witterungsbereinigt)



	2014	2015	2016	2017	2018	2019	2020	
Strom	83	114	115	228	114			MWh
Heizung								MWh
Wasser					1			m ³

Kosten (absolut)



	2014	2015	2016	2017	2018	2019	2020	
Strom	20.389	27.508	28.471	59.909	31.150	0	0	€/a
Heizung	0	0	0	0	0	0	0	€/a
Wasser	0	0	0	0	0	0	0	€/a
Summe	20.389	27.508	28.471	59.909	31.151	0	0	€/a

Verbrauchsdaten in der letzten Abrechnungsperiode sind nicht immer vollständig.
Die periodische Zuordnung der Verbrauchsdaten für Heizöl, Pellets und Flüssiggas erfolgt anteilig auf Basis der Rechnungsdaten.

* Wetterstation Flughafen Frankfurt am Main, 1991-2010

Quelle: <https://energiemanagement.stadt-frankfurt.de/>

Verbrauchswerte und Kosten aus EVU-Rechnungen

Gebäude	Forstbaumschule und Tennisanlage SKG		Bauherrenamt	67.0	Dez	10
Straße, Nr.	Am Poloplatz	10	Stadtbezirk	533	OBZ	5
Nutzung	Sportplatzanlagen (Außenanlagen)		Bauwerkzuordnung	5400		

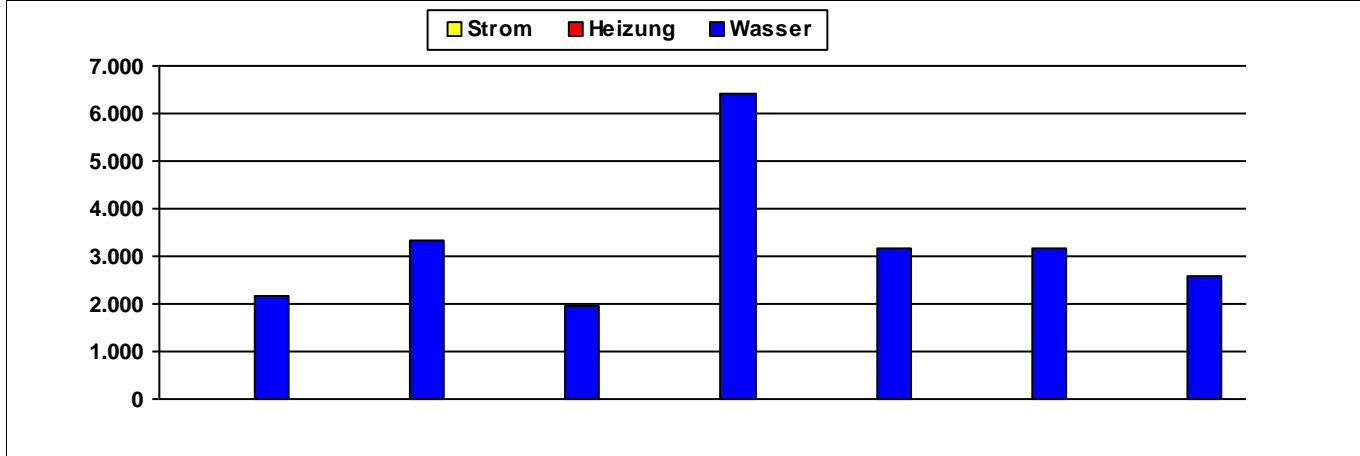
Nettoraumfläche (beheizt)

	2014	2015	2016	2017	2018	2019	2020	
NRF (beh.)	0	0	0	0	0	0	0	m ²

Witterungskorrekturfaktoren*: (> 1: warmes Jahr, < 1: kaltes Jahr)

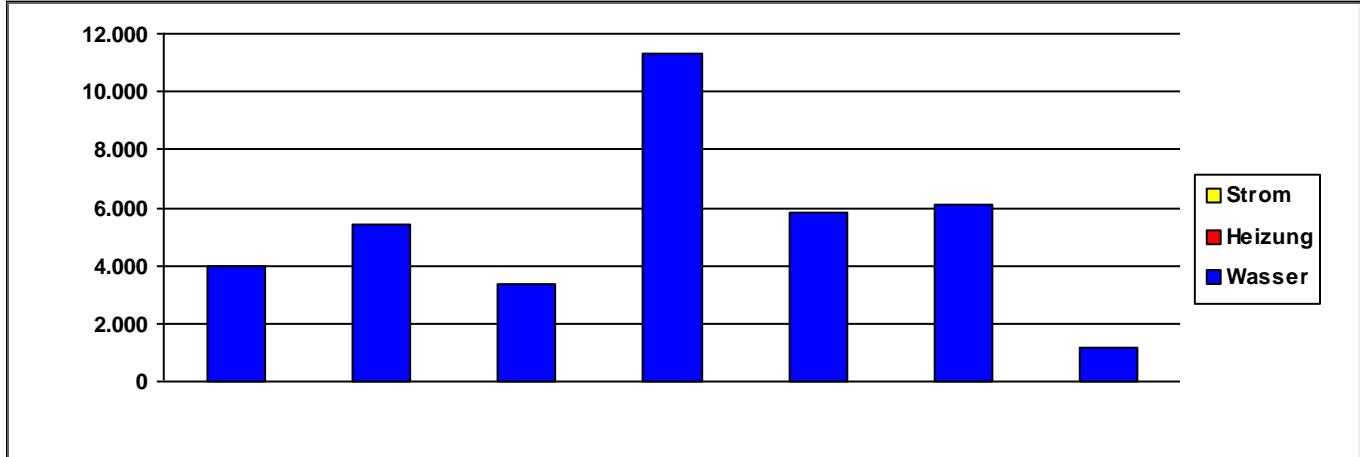
	2014	2015	2016	2017	2018	2019	2020
Heizung	1,21	1,06	1,02	1,03	1,15	1,08	1,15

Verbrauchswerte (spezifisch und witterungsbereinigt)



	2014	2015	2016	2017	2018	2019	2020	
Strom								MWh
Heizung								MWh
Wasser	2.149	3.352	1.954	6.412	3.170	3.170	2.584	m ³

Kosten (absolut)



	2014	2015	2016	2017	2018	2019	2020	
Strom	0	0	0	0	0	0	0	€/a
Heizung	0	0	0	0	0	0	0	€/a
Wasser	4.002	5.423	3.384	11.326	5.858	6.112	1.158	€/a
Summe	4.002	5.423	3.384	11.326	5.859	6.112	1.158	€/a

Verbrauchsdaten in der letzten Abrechnungsperiode sind nicht immer vollständig.

Die periodische Zuordnung der Verbrauchsdaten für Heizöl, Pellets und Flüssiggas erfolgt anteilig auf Basis der Rechnungsdaten.

* Wetterstation Flughafen Frankfurt am Main, 1991-2010

Quelle: <https://energiemanagement.stadt-frankfurt.de/>

Verbrauchswerte und Kosten aus EVU-Rechnungen

Gebäude	Försterei 1 Oberrad		Bauherrenamt	67.0	Dez	10
Straße, Nr.	Zum Goetheturm 20		Stadtbezirk	332	OBZ	5
Nutzung	Verwaltungsgebäude mit normaler technischer Ausstattung		Bauwerkzuordnung	1310		

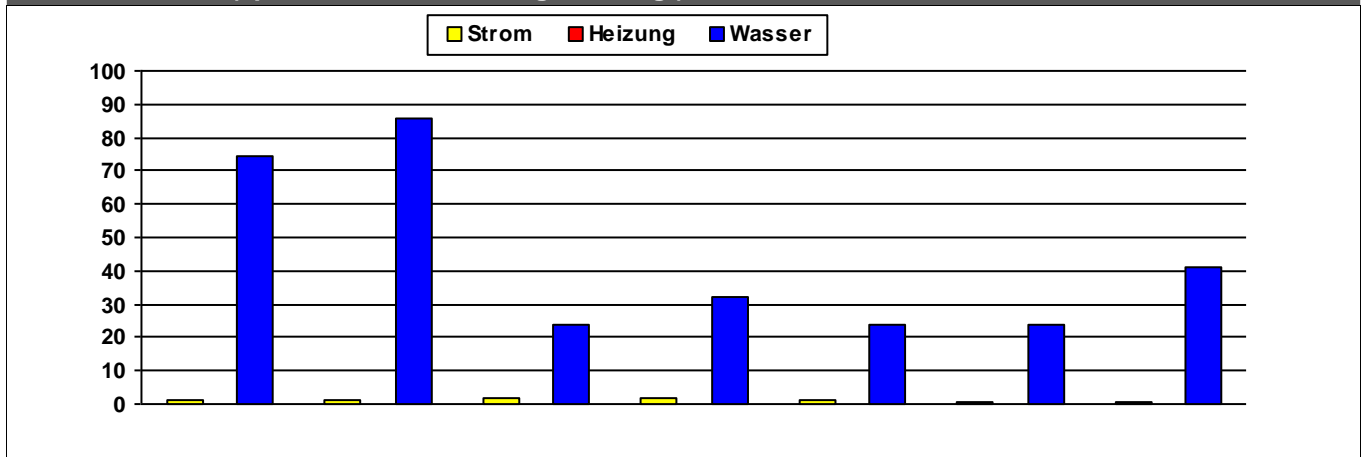
Nettoraumfläche (beheizt)

	2014	2015	2016	2017	2018	2019	2020	
NRF (beh.)	0	0	0	0	0	0	0	m ²

Witterungskorrekturfaktoren*: (> 1: warmes Jahr, < 1: kaltes Jahr)

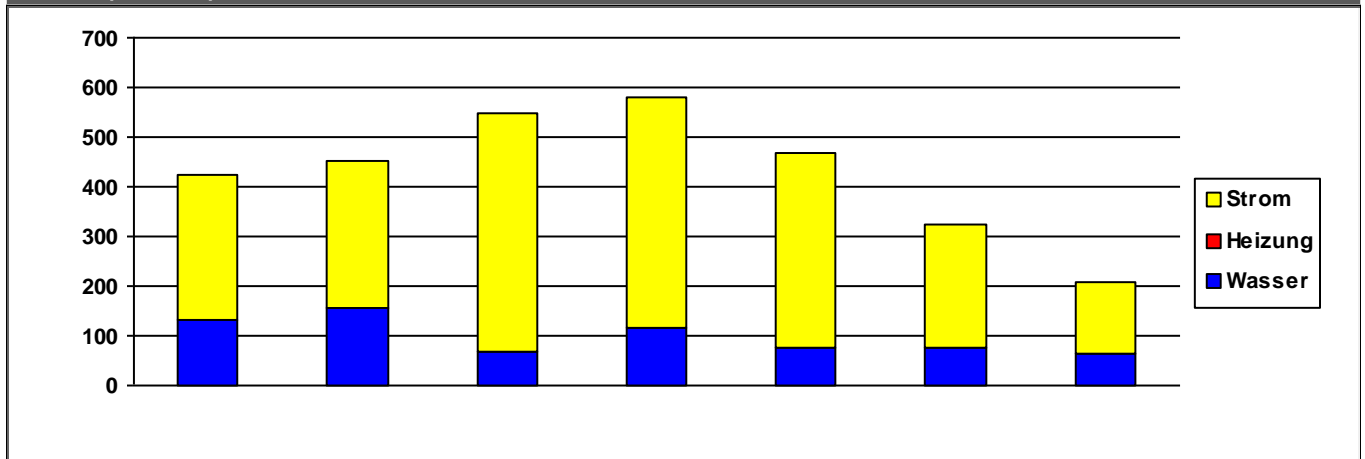
	2014	2015	2016	2017	2018	2019	2020
Heizung	1,21	1,06	1,02	1,03	1,15	1,08	1,15

Verbrauchswerte (spezifisch und witterungsbereinigt)



	2014	2015	2016	2017	2018	2019	2020	
Strom	1	1	2	1	1	1		MWh
Heizung								MWh
Wasser	75	86	24	32	24	24	41	m ³

Kosten (absolut)



	2014	2015	2016	2017	2018	2019	2020	
Strom	290	299	480	464	391	248	143	€/a
Heizung	0	0	0	0	0	0	0	€/a
Wasser	132	154	70	117	75	78	63	€/a
Summe	423	453	550	581	467	326	206	€/a

Verbrauchsdaten in der letzten Abrechnungsperiode sind nicht immer vollständig.

Die periodische Zuordnung der Verbrauchsdaten für Heizöl, Pellets und Flüssiggas erfolgt anteilig auf Basis der Rechnungsdaten.

* Wetterstation Flughafen Frankfurt am Main, 1991-2010

Quelle: <https://energiemanagement.stadt-frankfurt.de/>

Verbrauchswerte und Kosten aus EVU-Rechnungen

Gebäude	Försterei 3 Niederrad		Bauherrenamt	67.0	Dez	10
Straße, Nr.	Flughafenstraße	120	Stadtbezirk	325	OBZ	5
Nutzung	Verwaltungsgebäude mit normaler technischer Ausstattung		Bauwerkzuordnung	1310		

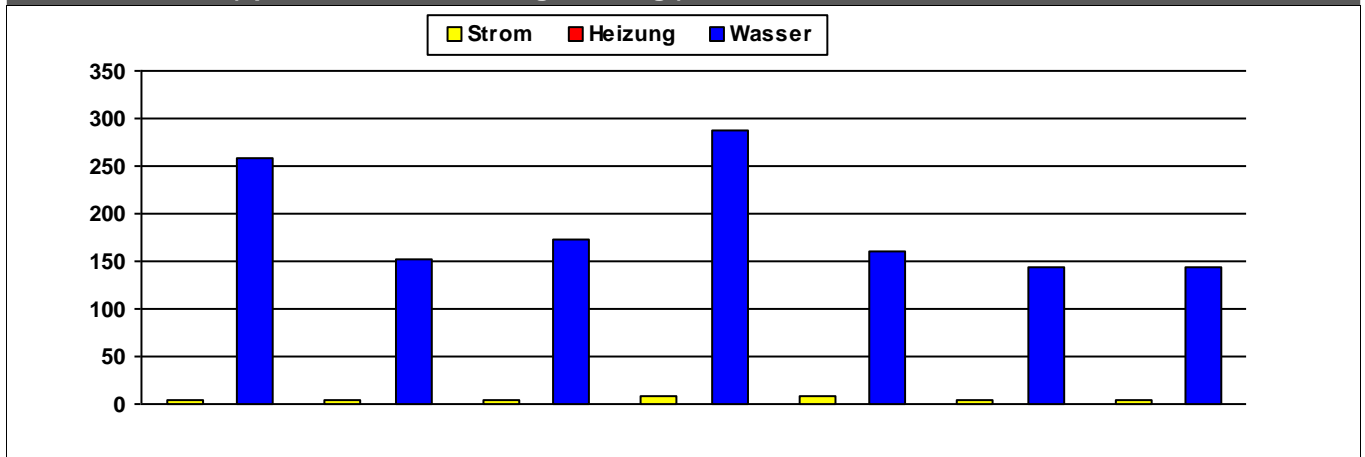
Nettoraumfläche (beheizt)

	2014	2015	2016	2017	2018	2019	2020	
NRF (beh.)	0	0	0	0	0	0	0	m ²

Witterungskorrekturfaktoren*: (> 1: warmes Jahr, < 1: kaltes Jahr)

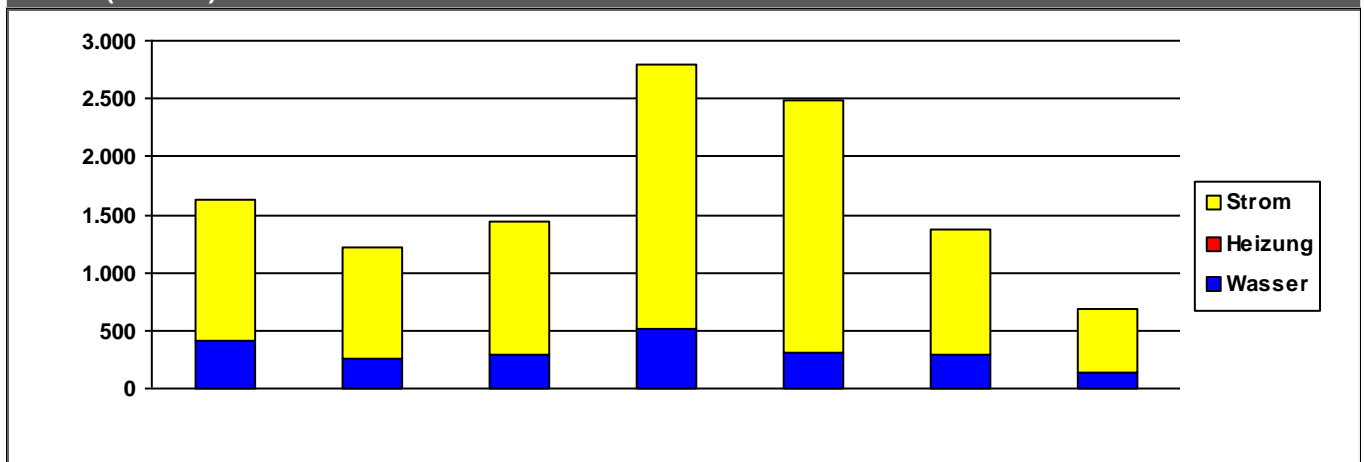
	2014	2015	2016	2017	2018	2019	2020
Heizung	1,21	1,06	1,02	1,03	1,15	1,08	1,15

Verbrauchswerte (spezifisch und witterungsbereinigt)



	2014	2015	2016	2017	2018	2019	2020	
Strom	5	4	4	8	8	4	4	MWh
Heizung								MWh
Wasser	258	152	172	288	161	144	144	m ³

Kosten (absolut)



	2014	2015	2016	2017	2018	2019	2020	
Strom	1.218	964	1.146	2.265	2.190	1.081	552	€/a
Heizung	0	0	0	0	0	0	0	€/a
Wasser	403	250	297	521	301	285	141	€/a
Summe	1.621	1.213	1.443	2.787	2.491	1.366	693	€/a

Verbrauchsdaten in der letzten Abrechnungsperiode sind nicht immer vollständig.

Die periodische Zuordnung der Verbrauchsdaten für Heizöl, Pellets und Flüssiggas erfolgt anteilig auf Basis der Rechnungsdaten.

* Wetterstation Flughafen Frankfurt am Main, 1991-2010

Quelle: <https://energiemanagement.stadt-frankfurt.de/>

Verbrauchswerte und Kosten aus EVU-Rechnungen

Gebäude	Försterei 4 Goldstein	Bauherrenamt	67.0	Dez	10
Straße, Nr.	Unterschweinstiegschneise 2	Stadtbezirk	532	OBZ	6
Nutzung	Verwaltungsgebäude mit normaler technischer Ausstattung	Bauwerkzuordnung	1310		

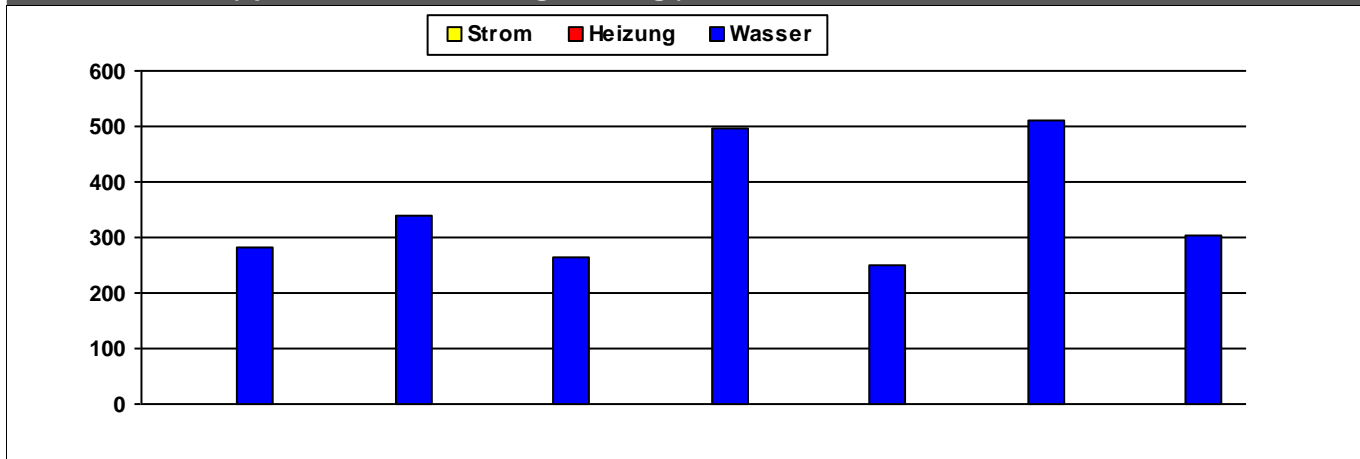
Nettoraumfläche (beheizt)

	2014	2015	2016	2017	2018	2019	2020	
NRF (beh.)	0	0	0	0	0	0	0	m ²

Witterungskorrekturfaktoren*: (> 1: warmes Jahr, < 1: kaltes Jahr)

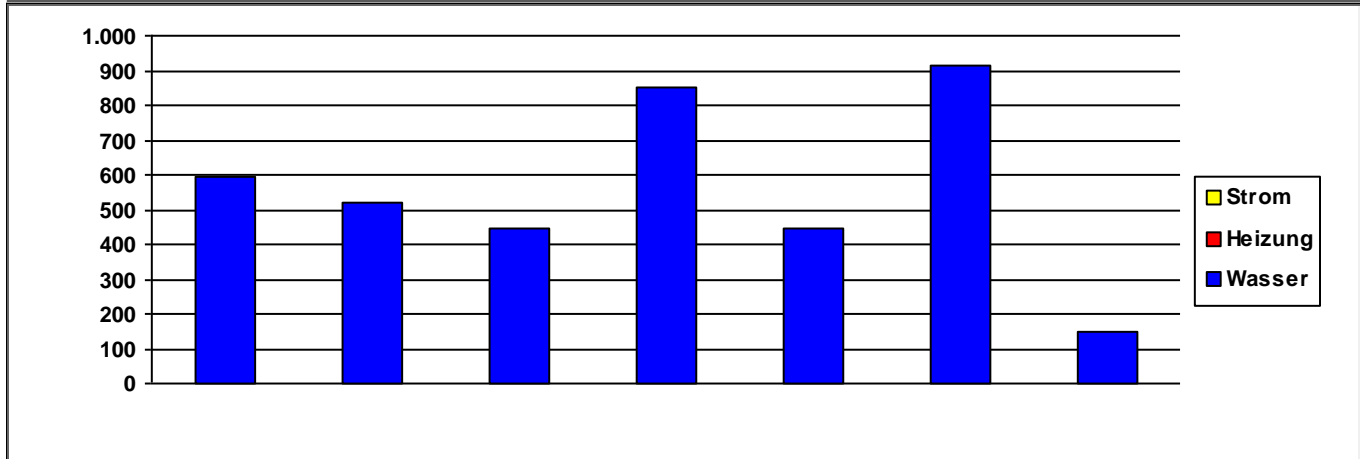
	2014	2015	2016	2017	2018	2019	2020
Heizung	1,21	1,06	1,02	1,03	1,15	1,08	1,15

Verbrauchswerte (spezifisch und witterungsbereinigt)



	2014	2015	2016	2017	2018	2019	2020	
Strom								MWh
Heizung								MWh
Wasser	282	341	266	498	249	509	304	m ³

Kosten (absolut)



	2014	2015	2016	2017	2018	2019	2020	
Strom	0	0	0	0	0	0	0	€/a
Heizung	0	0	0	0	0	0	0	€/a
Wasser	597	523	444	853	446	914	147	€/a
Summe	597	523	444	853	447	914	147	€/a

Verbrauchsdaten in der letzten Abrechnungsperiode sind nicht immer vollständig.

Die periodische Zuordnung der Verbrauchsdaten für Heizöl, Pellets und Flüssiggas erfolgt anteilig auf Basis der Rechnungsdaten.

* Wetterstation Flughafen Frankfurt am Main, 1991-2010

Quelle: <https://energiemanagement.stadt-frankfurt.de/>

Verbrauchswerte und Kosten aus EVU-Rechnungen

Gebäude	Försterei 5 Schwanheim		Bauherrenamt	67.0	Dez	10
Straße, Nr.	Schwanheimer Bahnstraße	51	Stadtbezirk	531	OBZ	6
Nutzung	Verwaltungsgebäude mit normaler technischer Ausstattung		Bauwerkzuordnung	1310		

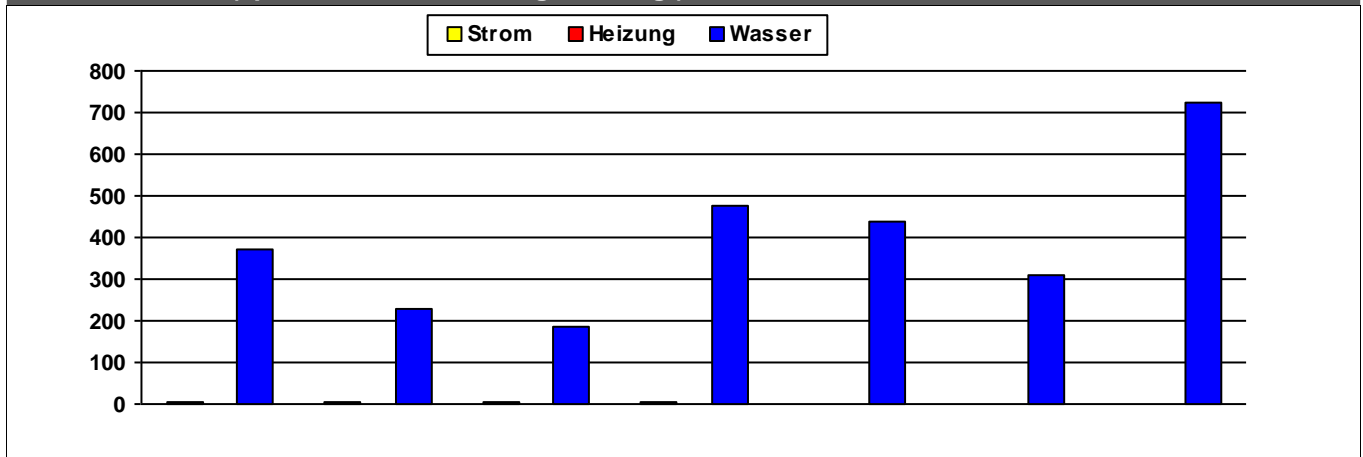
Nettoraumfläche (beheizt)

	2014	2015	2016	2017	2018	2019	2020	
NRF (beh.)	0	0	0	0	0	0	0	m ²

Witterungskorrekturfaktoren*: (> 1: warmes Jahr, < 1: kaltes Jahr)

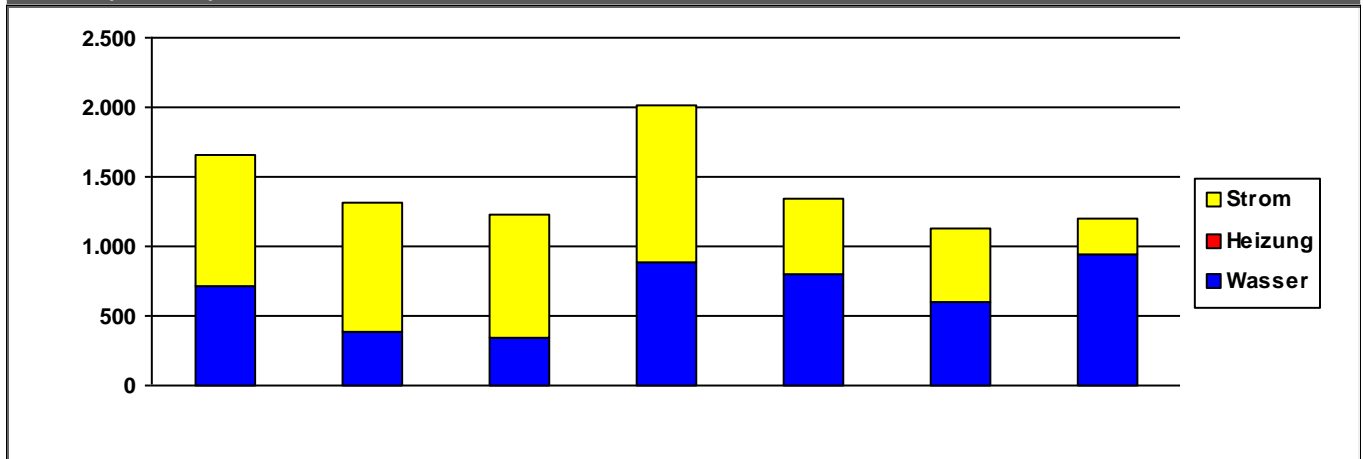
	2014	2015	2016	2017	2018	2019	2020
Heizung	1,21	1,06	1,02	1,03	1,15	1,08	1,15

Verbrauchswerte (spezifisch und witterungsbereinigt)



	2014	2015	2016	2017	2018	2019	2020	
Strom	4	4	3	4	2	2	2	MWh
Heizung								MWh
Wasser	372	227	184	478	438	308	726	m ³

Kosten (absolut)



	2014	2015	2016	2017	2018	2019	2020	
Strom	954	927	883	1.121	553	518	262	€/a
Heizung	0	0	0	0	0	0	0	€/a
Wasser	708	388	349	888	794	604	944	€/a
Summe	1.662	1.315	1.232	2.008	1.348	1.122	1.206	€/a

Verbrauchsdaten in der letzten Abrechnungsperiode sind nicht immer vollständig.

Die periodische Zuordnung der Verbrauchsdaten für Heizöl, Pellets und Flüssiggas erfolgt anteilig auf Basis der Rechnungsdaten.

* Wetterstation Flughafen Frankfurt am Main, 1991-2010

Quelle: <https://energiemanagement.stadt-frankfurt.de/>

Verbrauchswerte und Kosten aus EVU-Rechnungen

Gebäude	Försterei 6 Fechenheim		Bauherrenamt	67.0	Dez	10
Straße, Nr.	Am Roten Graben	12	Stadtbezirk	510	OBZ	11
Nutzung	Verwaltungsgebäude mit normaler technischer Ausstattung		Bauwerkzuordnung	1310		

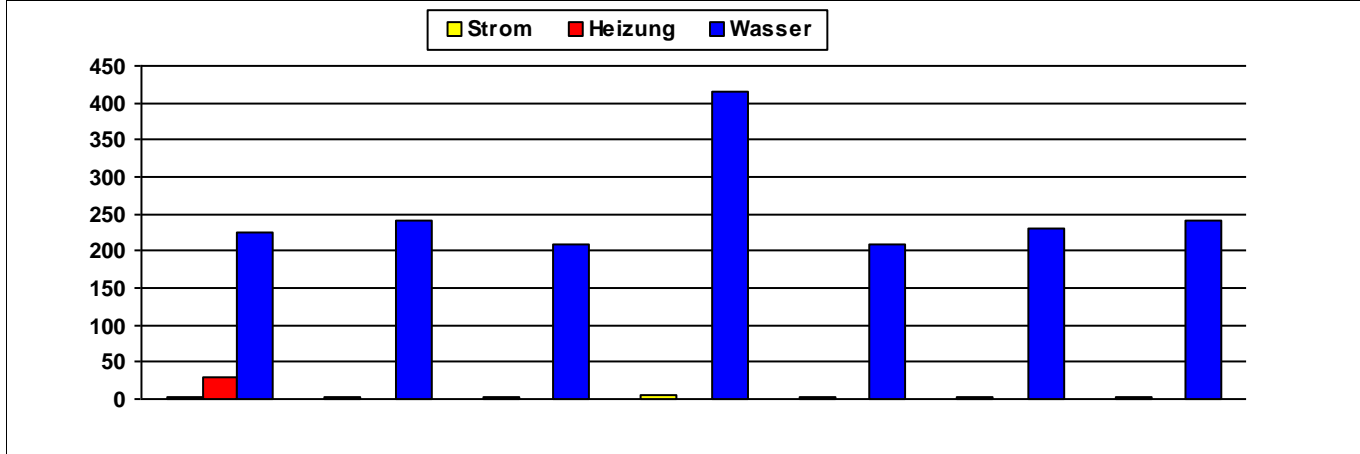
Nettoraumfläche (beheizt)

	2014	2015	2016	2017	2018	2019	2020	
NRF (beh.)	0	0	0	0	0	0	0	m ²

Witterungskorrekturfaktoren*: (> 1: warmes Jahr, < 1: kaltes Jahr)

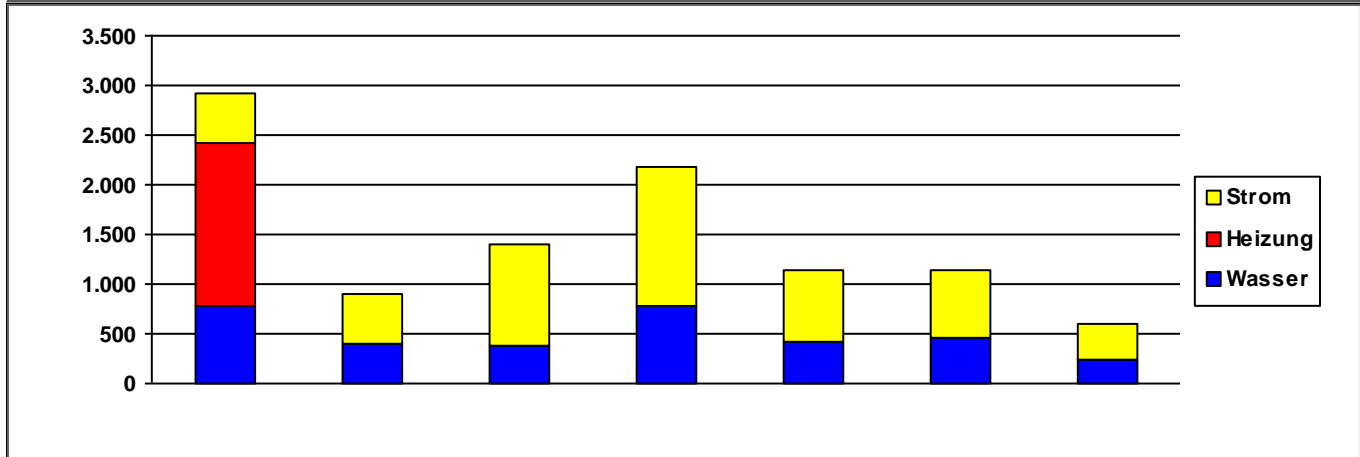
	2014	2015	2016	2017	2018	2019	2020
Heizung	1,21	1,06	1,02	1,03	1,15	1,08	1,15

Verbrauchswerte (spezifisch und witterungsbereinigt)



	2014	2015	2016	2017	2018	2019	2020	
Strom	2	2	4	5	3	2	2	MWh
Heizung	29							MWh
Wasser	225	241	210	416	208	230	240	m ³

Kosten (absolut)



	2014	2015	2016	2017	2018	2019	2020	
Strom	487	488	1.014	1.386	719	678	357	€/a
Heizung	1.647	0	0	0	0	0	0	€/a
Wasser	781	409	390	790	414	470	239	€/a
Summe	2.915	897	1.404	2.176	1.132	1.147	596	€/a

Verbrauchsdaten in der letzten Abrechnungsperiode sind nicht immer vollständig.

Die periodische Zuordnung der Verbrauchsdaten für Heizöl, Pellets und Flüssiggas erfolgt anteilig auf Basis der Rechnungsdaten.

* Wetterstation Flughafen Frankfurt am Main, 1991-2010

Quelle: <https://energiemanagement.stadt-frankfurt.de/>

Verbrauchswerte und Kosten aus EVU-Rechnungen

Gebäude	Forsthaus Mörfelder Landstraße		Bauherrenamt	67.0	Dez	10
Straße, Nr.	Mörfelder Landstraße	276	Stadtbezirk	325	OBZ	5
Nutzung	Verwaltungsgebäude mit normaler technischer Ausstattung		Bauwerkzuordnung	1310		

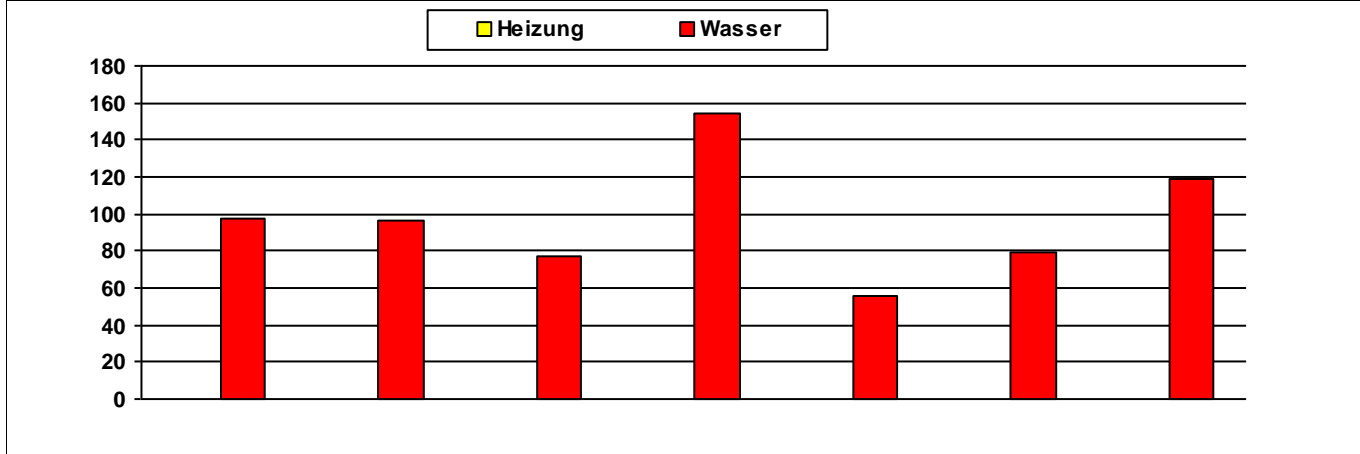
Nettoraumfläche (beheizt)

	2014	2015	2016	2017	2018	2019	2020	
NRF (beh.)	0	0	0	0	0	0	0	m ²

Witterungskorrekturfaktoren*: (> 1: warmes Jahr, < 1: kaltes Jahr)

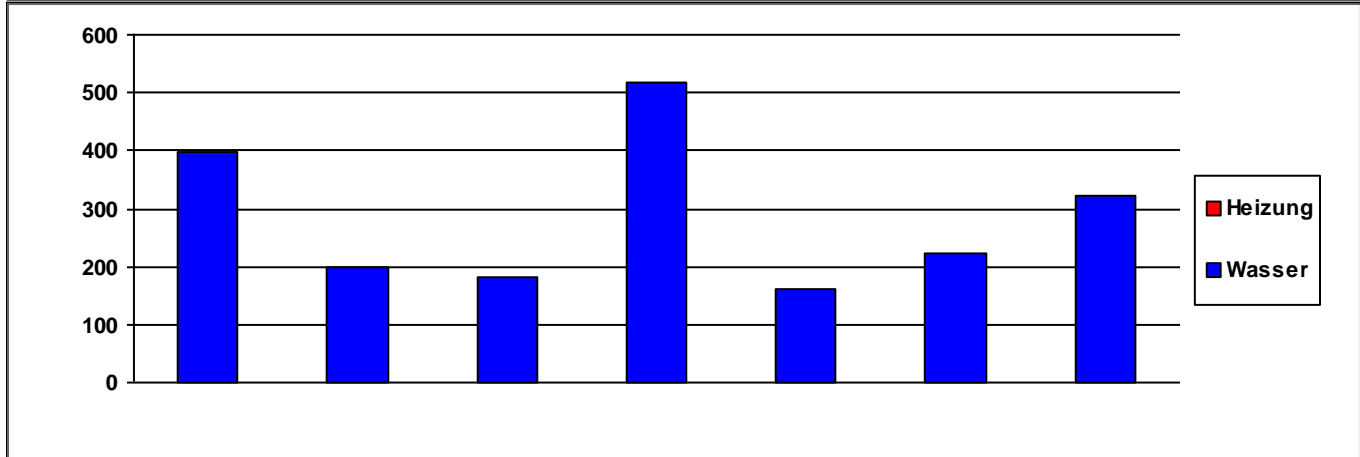
	2014	2015	2016	2017	2018	2019	2020
Heizung	1,21	1,06	1,02	1,03	1,15	1,08	1,15

Verbrauchswerte (spezifisch und witterungsbereinigt)



	2014	2015	2016	2017	2018	2019	2020	
Heizung								MWh
Wasser	97	96	77	154	56	79	119	m ³

Kosten (absolut)



	2014	2015	2016	2017	2018	2019	2020	
Heizung	0	0	0	0	0	0	0	€/a
Wasser	398	200	183	517	161	223	321	€/a
Summe	398	200	183	517	162	223	321	€/a

Verbrauchsdaten in der letzten Abrechnungsperiode sind nicht immer vollständig.
Die periodische Zuordnung der Verbrauchsdaten für Heizöl, Pellets und Flüssiggas erfolgt anteilig auf Basis der Rechnungsdaten.
* Wetterstation Flughafen Frankfurt am Main, 1991-2010

Verbrauchswerte und Kosten aus EVU-Rechnungen

Gebäude	Forsthaus Tiroler Hütte		Bauherrenamt	67.0	Dez	10
Straße, Nr.	Mörfelder Landstraße	383	Stadtbezirk	325	OBZ	5
Nutzung	Verwaltungsgebäude mit normaler technischer Ausstattung		Bauwerkzuordnung	1310		

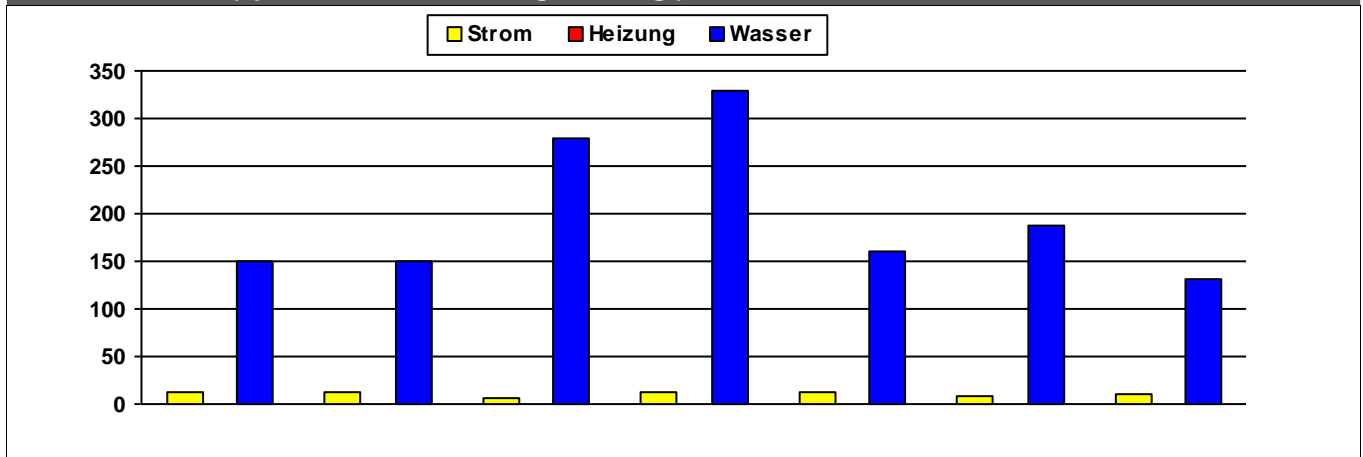
Nettoraumfläche (beheizt)

	2014	2015	2016	2017	2018	2019	2020	
NRF (beh.)	0	0	0	0	0	0	0	m ²

Witterungskorrekturfaktoren*: (> 1: warmes Jahr, < 1: kaltes Jahr)

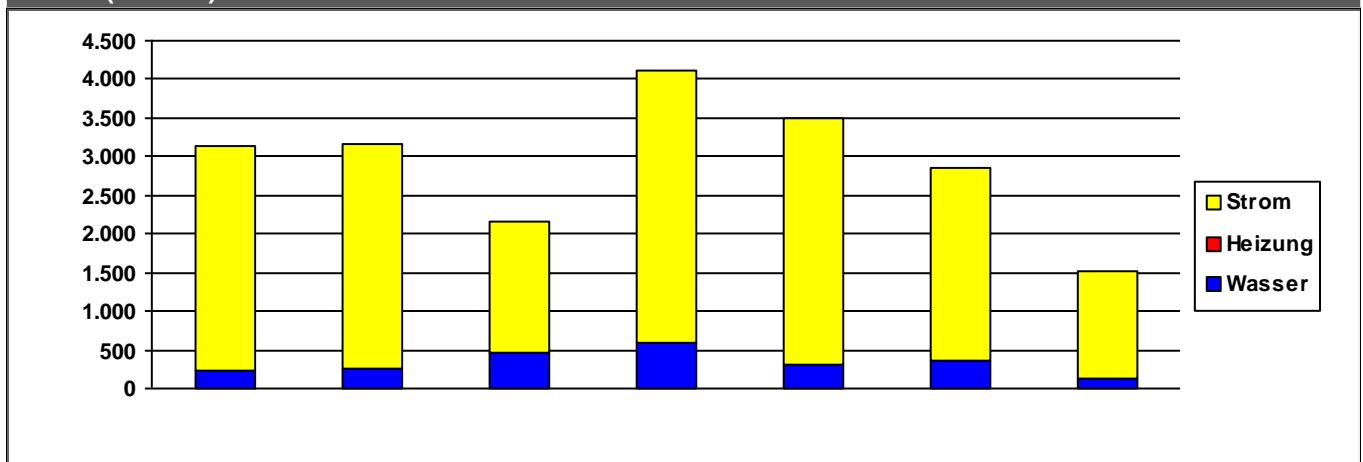
	2014	2015	2016	2017	2018	2019	2020
Heizung	1,21	1,06	1,02	1,03	1,15	1,08	1,15

Verbrauchswerte (spezifisch und witterungsbereinigt)



	2014	2015	2016	2017	2018	2019	2020	
Strom	12	12	7	13	12	9	10	MWh
Heizung								MWh
Wasser	151	151	279	330	161	188	131	m ³

Kosten (absolut)



	2014	2015	2016	2017	2018	2019	2020	
Strom	2.901	2.927	1.684	3.533	3.198	2.486	1.387	€/a
Heizung	0	0	0	0	0	0	0	€/a
Wasser	238	248	464	588	301	361	130	€/a
Summe	3.140	3.175	2.148	4.120	3.499	2.846	1.517	€/a

Verbrauchsdaten in der letzten Abrechnungsperiode sind nicht immer vollständig.

Die periodische Zuordnung der Verbrauchsdaten für Heizöl, Pellets und Flüssiggas erfolgt anteilig auf Basis der Rechnungsdaten.

* Wetterstation Flughafen Frankfurt am Main, 1991-2010

Quelle: <https://energiemanagement.stadt-frankfurt.de/>

Verbrauchswerte und Kosten aus EVU-Rechnungen

Gebäude	Forsthaus Unterwald - Servicezentrum Forst		Bauherrenamt	67.0	Dez	10
Straße, Nr.	Flughafenstraße	3	Stadtbezirk	325	OBZ	5
Nutzung	Verwaltungsgebäude mit normaler technischer Ausstattung		Bauwerkzuordnung	1310		

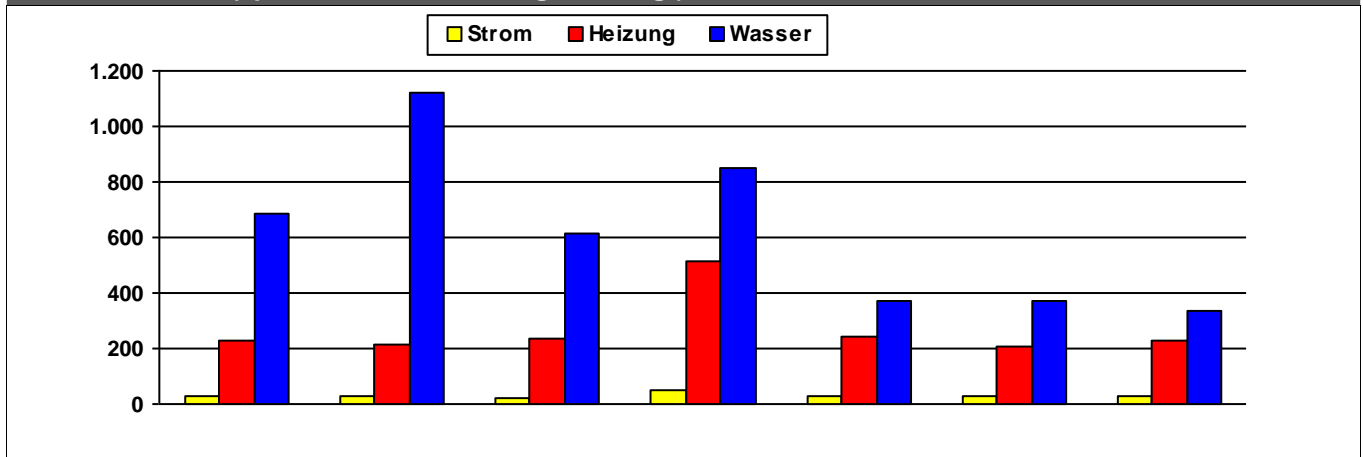
Nettoraumfläche (beheizt)

	2014	2015	2016	2017	2018	2019	2020	
NRF (beh.)	660	660	660	660	660	660	660	m ²

Witterungskorrekturfaktoren*: (> 1: warmes Jahr, < 1: kaltes Jahr)

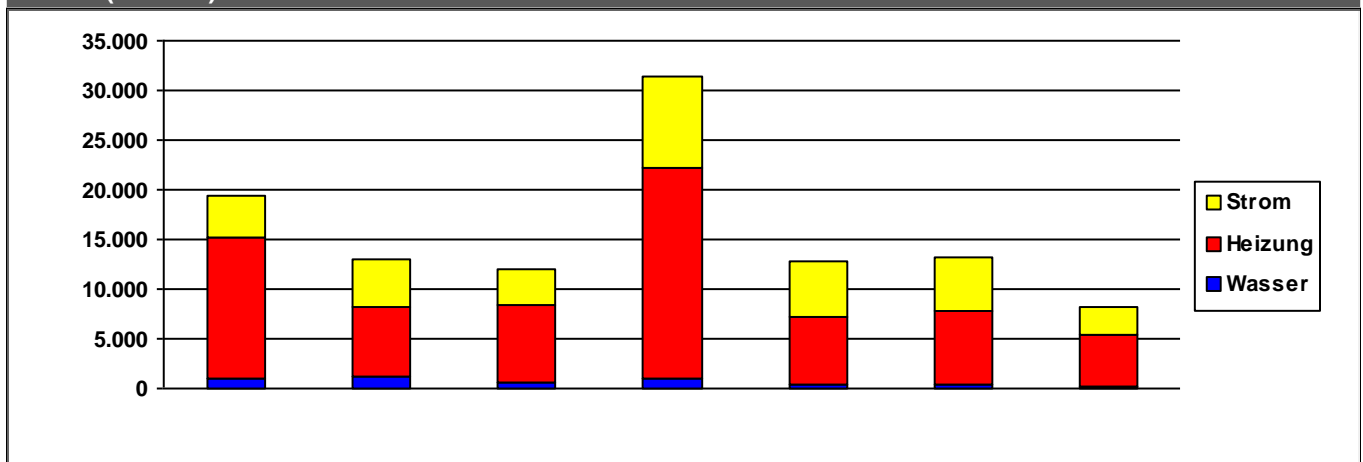
	2014	2015	2016	2017	2018	2019	2020
Heizung	1,21	1,06	1,02	1,03	1,15	1,08	1,15

Verbrauchswerte (spezifisch und witterungsbereinigt)



	2014	2015	2016	2017	2018	2019	2020	
Strom	26	29	22	51	31	30	29	kWh/m²a
Heizung	227	212	237	515	245	206	225	kWh/m²a
Wasser	683	1.124	617	848	370	370	335	l/m²a

Kosten (absolut)



	2014	2015	2016	2017	2018	2019	2020	
Strom	4.171	4.775	3.715	9.112	5.616	5.377	2.778	€/a
Heizung	14.315	7.124	7.723	21.248	6.731	7.283	5.108	€/a
Wasser	936	1.103	660	951	438	457	218	€/a
Summe	19.422	13.002	12.098	31.310	12.785	13.117	8.105	€/a

Verbrauchsdaten in der letzten Abrechnungsperiode sind nicht immer vollständig.

Die periodische Zuordnung der Verbrauchsdaten für Heizöl, Pellets und Flüssiggas erfolgt anteilig auf Basis der Rechnungsdaten.

* Wetterstation Flughafen Frankfurt am Main, 1991-2010

Quelle: <https://energiemanagement.stadt-frankfurt.de/>

Verbrauchswerte und Kosten aus EVU-Rechnungen

Gebäude	Friedhof Bergen		Bauherrenamt	67.0	Dez	10
Straße, Nr.	Marktstraße	87	Stadtbezirk	680	OBZ	16
Nutzung	Friedhofsanlagen		Bauwerkzuordnung	9700		

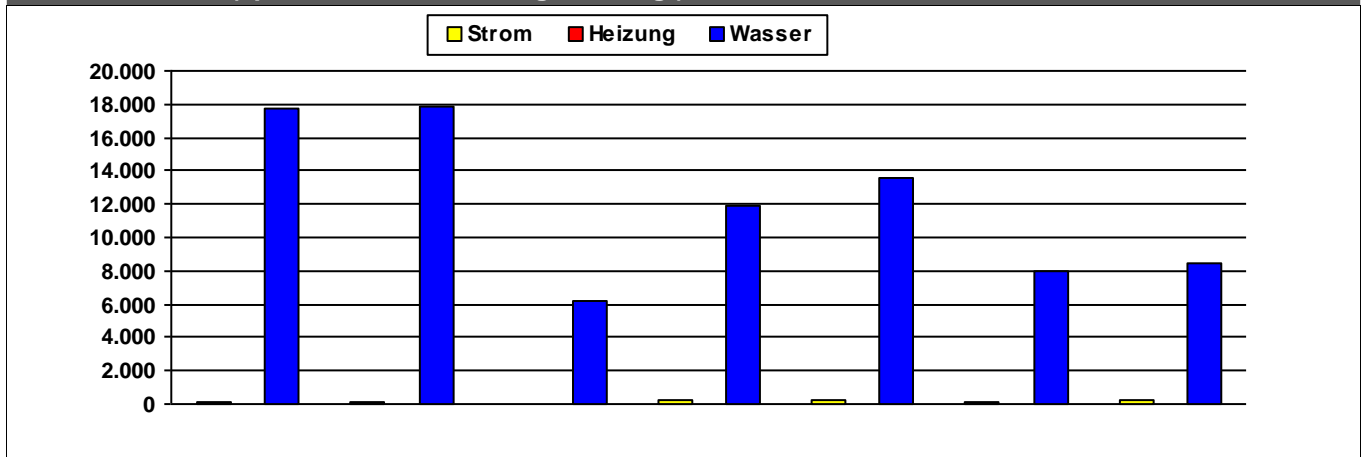
Nettoraumfläche (beheizt)

	2014	2015	2016	2017	2018	2019	2020	
NRF (beh.)	43	43	43	43	43	43	43	m ²

Witterungskorrekturfaktoren*: (> 1: warmes Jahr, < 1: kaltes Jahr)

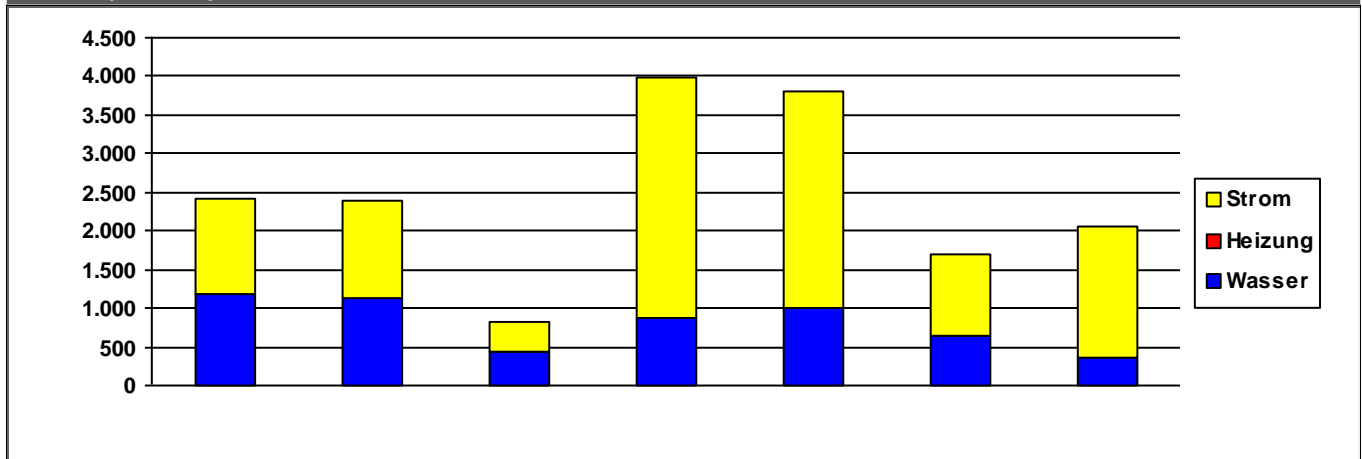
	2014	2015	2016	2017	2018	2019	2020
Heizung	1,21	1,06	1,02	1,03	1,15	1,08	1,15

Verbrauchswerte (spezifisch und witterungsbereinigt)



	2014	2015	2016	2017	2018	2019	2020	
Strom	115	115	33	268	237	90	273	kWh/m ² a
Heizung								kWh/m ² a
Wasser	17.737	17.902	6.160	11.930	13.572	8.023	8.512	l/m ² a

Kosten (absolut)



	2014	2015	2016	2017	2018	2019	2020	
Strom	1.239	1.246	383	3.116	2.804	1.074	1.704	€/a
Heizung	0	0	0	0	0	0	0	€/a
Wasser	1.181	1.143	441	875	998	631	352	€/a
Summe	2.420	2.388	824	3.991	3.803	1.705	2.056	€/a

Verbrauchsdaten in der letzten Abrechnungsperiode sind nicht immer vollständig.

Die periodische Zuordnung der Verbrauchsdaten für Heizöl, Pellets und Flüssiggas erfolgt anteilig auf Basis der Rechnungsdaten.

* Wetterstation Flughafen Frankfurt am Main, 1991-2010

Quelle: <https://energiemanagement.stadt-frankfurt.de/>

Verbrauchswerte und Kosten aus EVU-Rechnungen

Gebäude	Friedhof Berkersheim		Bauherrenamt	67.0	Dez	10
Straße, Nr.	Am Traubengarten	1	Stadtbezirk	500	OBZ	10
Nutzung	Friedhofsanlagen		Bauwerkzuordnung	9700		

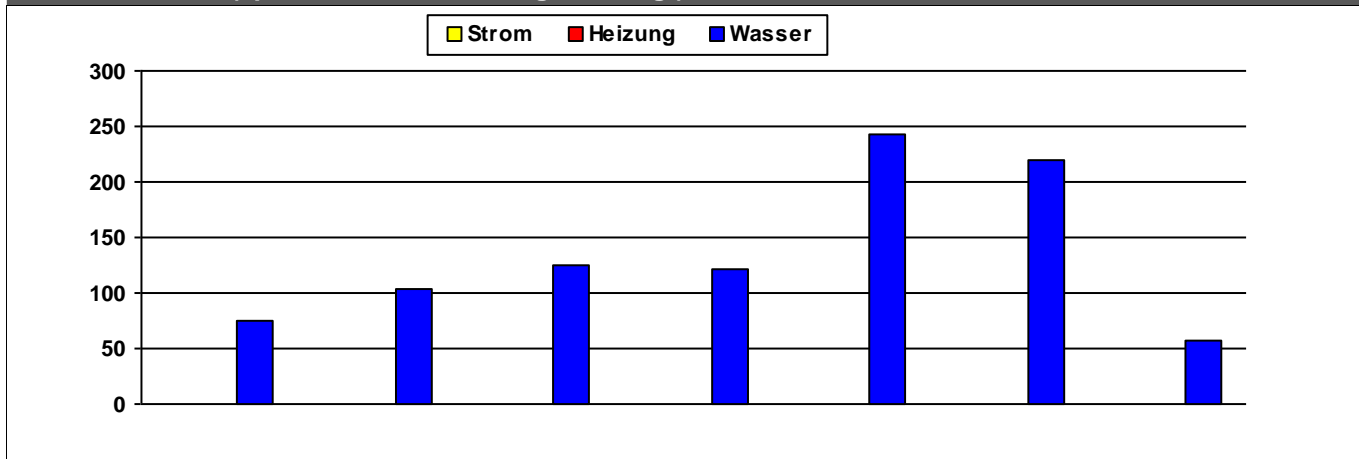
Nettoraumfläche (beheizt)

	2014	2015	2016	2017	2018	2019	2020	
NRF (beh.)	0	0	0	0	0	0	0	m ²

Witterungskorrekturfaktoren*: (> 1: warmes Jahr, < 1: kaltes Jahr)

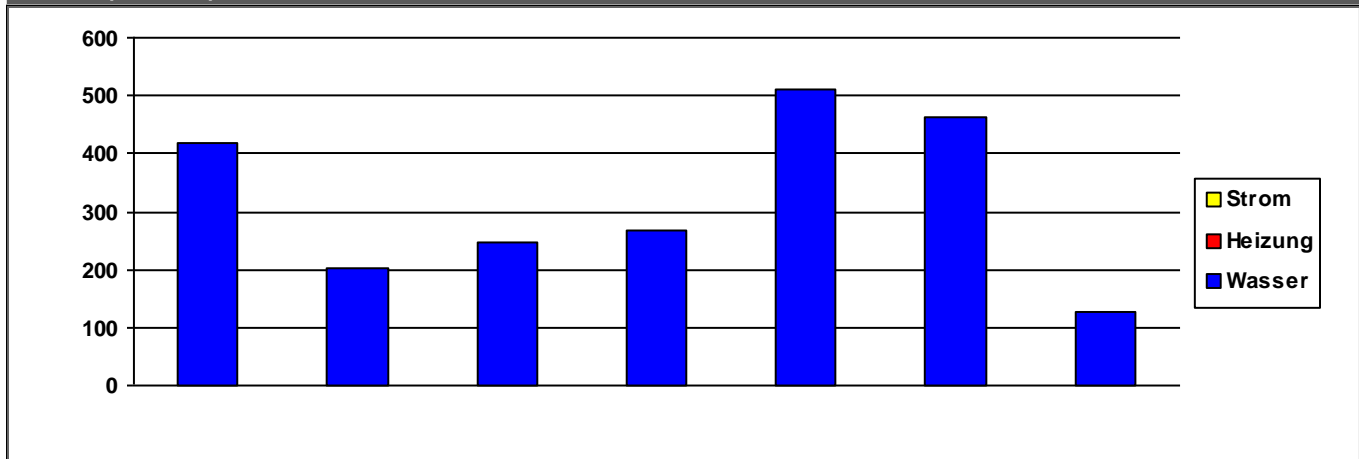
	2014	2015	2016	2017	2018	2019	2020
Heizung	1,21	1,06	1,02	1,03	1,15	1,08	1,15

Verbrauchswerte (spezifisch und witterungsbereinigt)



	2014	2015	2016	2017	2018	2019	2020	
Strom								MWh
Heizung								MWh
Wasser	75	104	124	121	243	220	57	m ³

Kosten (absolut)



	2014	2015	2016	2017	2018	2019	2020	
Strom	0	0	0	0	0	0	0	€/a
Heizung	0	0	0	0	0	0	0	€/a
Wasser	418	204	246	268	509	461	127	€/a
Summe	418	204	246	268	510	461	127	€/a

Verbrauchsdaten in der letzten Abrechnungsperiode sind nicht immer vollständig.

Die periodische Zuordnung der Verbrauchsdaten für Heizöl, Pellets und Flüssiggas erfolgt anteilig auf Basis der Rechnungsdaten.

* Wetterstation Flughafen Frankfurt am Main, 1991-2010

Quelle: <https://energiemanagement.stadt-frankfurt.de/>

Verbrauchswerte und Kosten aus EVU-Rechnungen

Gebäude	Friedhof Bockenheim		Bauherrenamt	67.0	Dez	10
Straße, Nr.	Ginnheimer Landstraße	97	Stadtbezirk	362	OBZ	2
Nutzung	Friedhofsanlagen		Bauwerkzuordnung	9700		

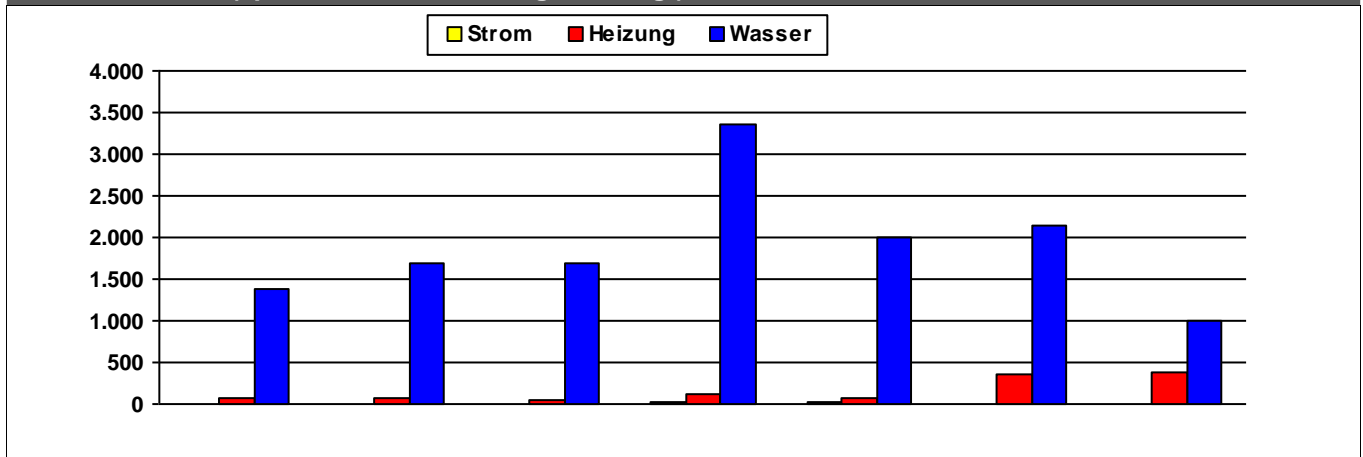
Nettoraumfläche (beheizt)

	2014	2015	2016	2017	2018	2019	2020	
NRF (beh.)	0	0	0	0	0	0	0	m ²

Witterungskorrekturfaktoren*: (> 1: warmes Jahr, < 1: kaltes Jahr)

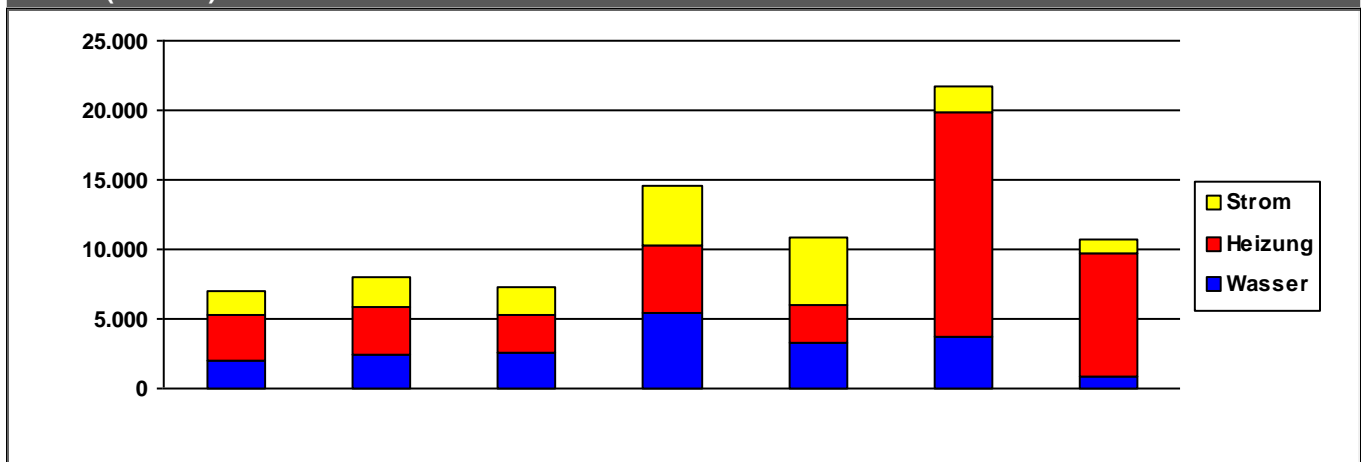
	2014	2015	2016	2017	2018	2019	2020
Heizung	1,21	1,06	1,02	1,03	1,15	1,08	1,15

Verbrauchswerte (spezifisch und witterungsbereinigt)



	2014	2015	2016	2017	2018	2019	2020	
Strom	7	9	8	16	18	6	7	MWh
Heizung	69	65	51	114	62	357	378	MWh
Wasser	1.377	1.682	1.682	3.364	1.992	2.148	1.001	m ³

Kosten (absolut)



	2014	2015	2016	2017	2018	2019	2020	
Strom	1.819	2.199	2.079	4.205	4.868	1.774	1.002	€/a
Heizung	3.278	3.351	2.604	4.963	2.663	16.134	8.832	€/a
Wasser	1.951	2.460	2.633	5.379	3.339	3.739	875	€/a
Summe	7.048	8.010	7.317	14.548	10.869	21.648	10.709	€/a

Verbrauchsdaten in der letzten Abrechnungsperiode sind nicht immer vollständig.

Die periodische Zuordnung der Verbrauchsdaten für Heizöl, Pellets und Flüssiggas erfolgt anteilig auf Basis der Rechnungsdaten.

* Wetterstation Flughafen Frankfurt am Main, 1991-2010

Quelle: <https://energiemanagement.stadt-frankfurt.de/>

Verbrauchswerte und Kosten aus EVU-Rechnungen

Gebäude	Friedhof Bonames		Bauherrenamt	67.0	Dez	10
Straße, Nr.	Im Storchenhain	24	Stadtbezirk	491	OBZ	10
Nutzung	Friedhofsanlagen		Bauwerkzuordnung	9700		

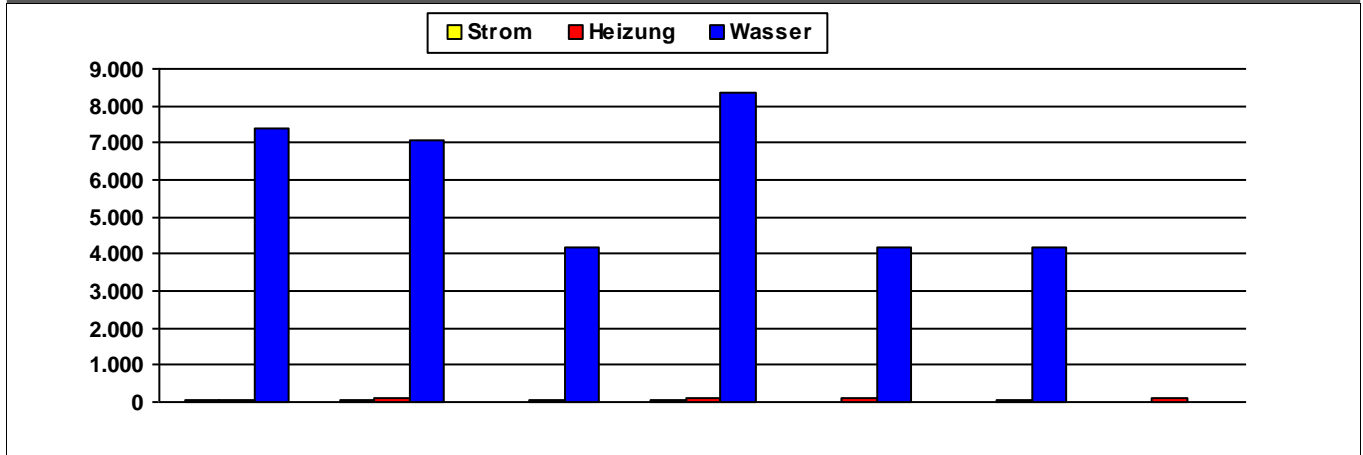
Nettoraumfläche (beheizt)

	2014	2015	2016	2017	2018	2019	2020	
NRF (beh.)	0	0	0	0	0	0	0	m ²

Witterungskorrekturfaktoren*: (> 1: warmes Jahr, < 1: kaltes Jahr)

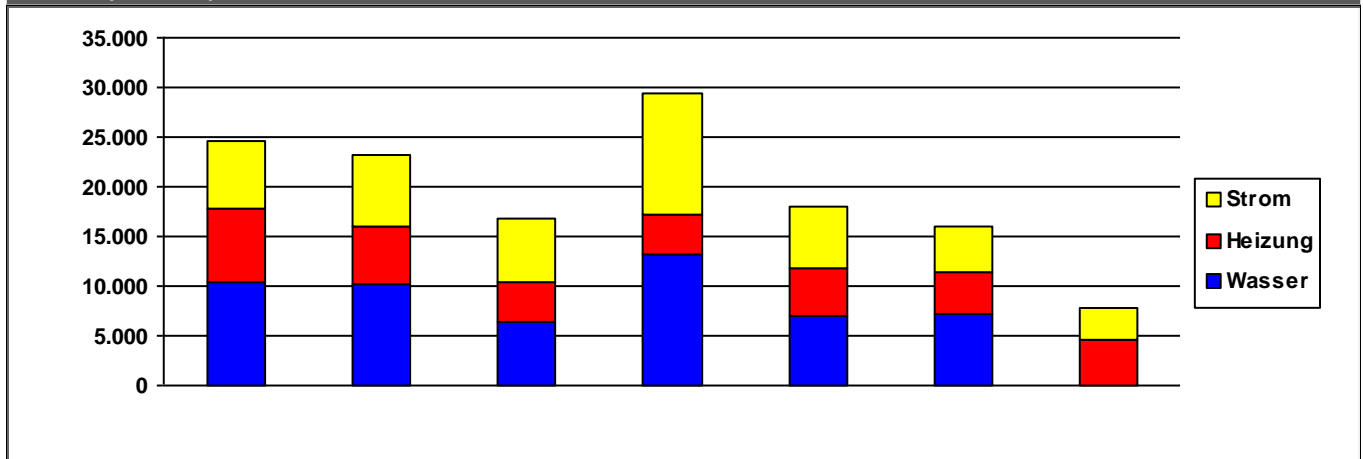
	2014	2015	2016	2017	2018	2019	2020
Heizung	1,21	1,06	1,02	1,03	1,15	1,08	1,15

Verbrauchswerte (spezifisch und witterungsbereinigt)



	2014	2015	2016	2017	2018	2019	2020	
Strom	27	29	25	45	23	17	23	MWh
Heizung	79	112	78	92	101	76	120	MWh
Wasser	7.417	7.068	4.180	8.338	4.169	4.169	0	m ³

Kosten (absolut)



	2014	2015	2016	2017	2018	2019	2020	
Strom	6.614	7.191	6.349	12.179	6.293	4.715	3.279	€/a
Heizung	7.476	5.756	3.923	3.945	4.860	4.115	4.605	€/a
Wasser	10.413	10.256	6.478	13.235	6.923	7.223	0	€/a
Summe	24.503	23.203	16.750	29.359	18.075	16.053	7.884	€/a

Verbrauchsdaten in der letzten Abrechnungsperiode sind nicht immer vollständig.

Die periodische Zuordnung der Verbrauchsdaten für Heizöl, Pellets und Flüssiggas erfolgt anteilig auf Basis der Rechnungsdaten.

* Wetterstation Flughafen Frankfurt am Main, 1991-2010

Quelle: <https://energiemanagement.stadt-frankfurt.de/>

Verbrauchswerte und Kosten aus EVU-Rechnungen

Gebäude	Friedhof Bornheim		Bauherrenamt	67.0	Dez	10
Straße, Nr.	Dortelweiler Straße	104	Stadtbezirk	272	OBZ	4
Nutzung	Friedhofsanlagen		Bauwerkzuordnung	9700		

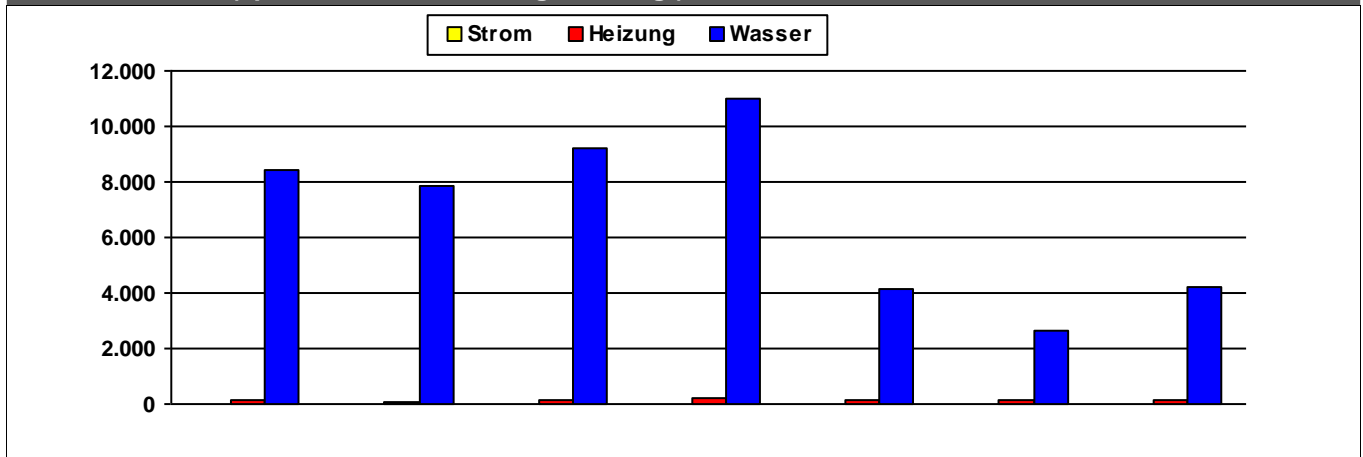
Nettoraumfläche (beheizt)

	2014	2015	2016	2017	2018	2019	2020	
NRF (beh.)	0	0	0	0	0	0	0	m ²

Witterungskorrekturfaktoren*: (> 1: warmes Jahr, < 1: kaltes Jahr)

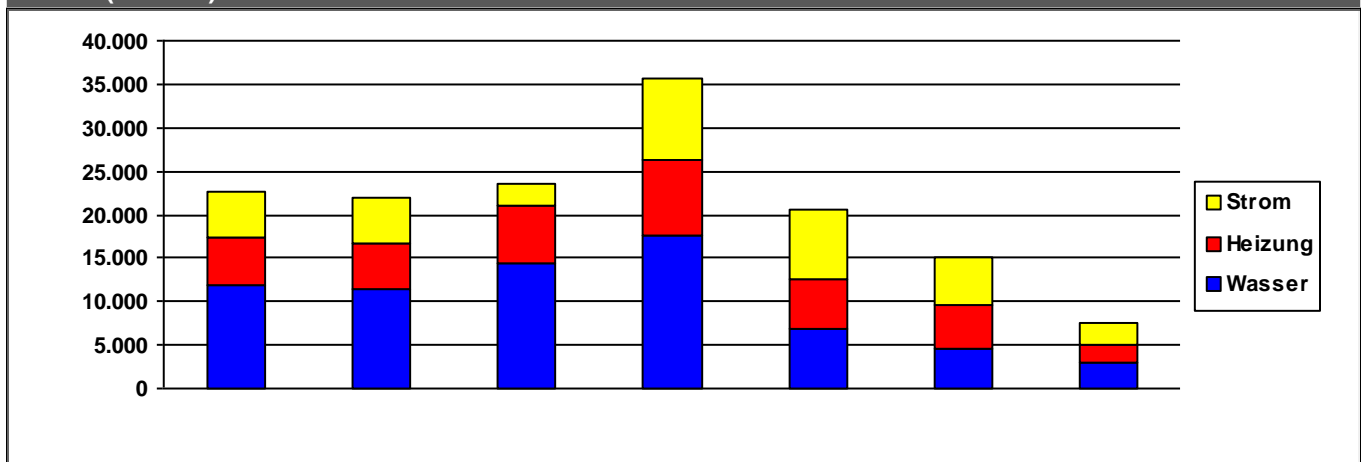
	2014	2015	2016	2017	2018	2019	2020
Heizung	1,21	1,06	1,02	1,03	1,15	1,08	1,15

Verbrauchswerte (spezifisch und witterungsbereinigt)



	2014	2015	2016	2017	2018	2019	2020	
Strom	21	21	10	35	29	20	18	MWh
Heizung	115	101	138	204	139	108	122	MWh
Wasser	8.411	7.822	9.209	11.018	4.110	2.638	4.201	m ³

Kosten (absolut)



	2014	2015	2016	2017	2018	2019	2020	
Strom	5.277	5.307	2.536	9.422	7.938	5.465	2.608	€/a
Heizung	5.338	5.160	6.747	8.582	5.659	4.910	2.132	€/a
Wasser	11.950	11.420	14.365	17.600	6.951	4.620	2.895	€/a
Summe	22.564	21.887	23.648	35.605	20.547	14.995	7.635	€/a

Verbrauchsdaten in der letzten Abrechnungsperiode sind nicht immer vollständig.

Die periodische Zuordnung der Verbrauchsdaten für Heizöl, Pellets und Flüssiggas erfolgt anteilig auf Basis der Rechnungsdaten.

* Wetterstation Flughafen Frankfurt am Main, 1991-2010

Quelle: <https://energiemanagement.stadt-frankfurt.de/>

Verbrauchswerte und Kosten aus EVU-Rechnungen

Gebäude	Friedhof Enkheim		Bauherrenamt	67.0	Dez	10
Straße, Nr.	Neuer Weg	56	Stadtbezirk	680	OBZ	16
Nutzung	Friedhofsanlagen		Bauwerkzuordnung	9700		

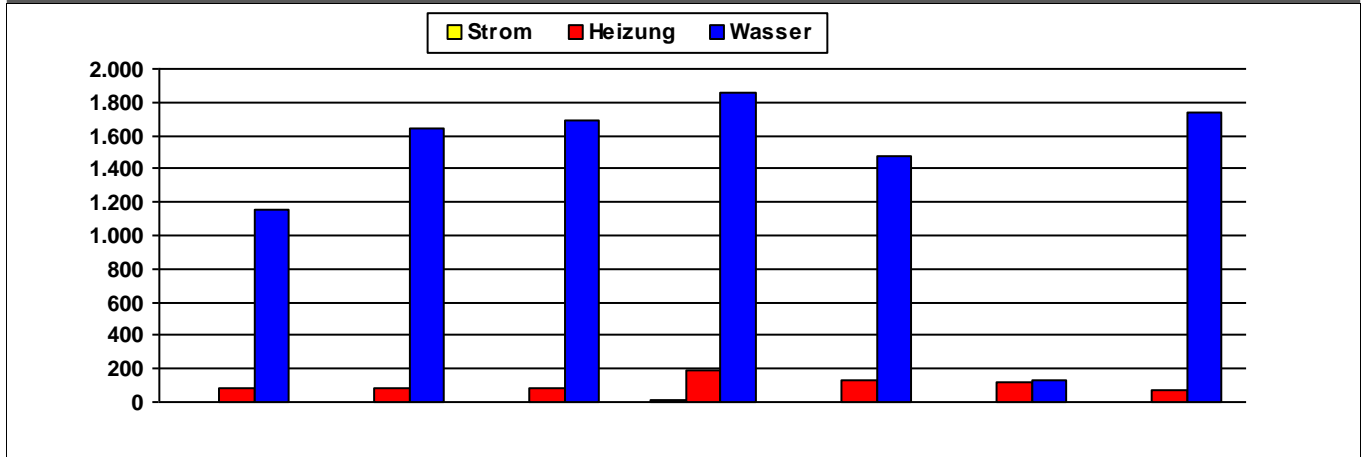
Nettoraumfläche (beheizt)

	2014	2015	2016	2017	2018	2019	2020	
NRF (beh.)	0	0	0	0	0	0	0	m ²

Witterungskorrekturfaktoren*: (> 1: warmes Jahr, < 1: kaltes Jahr)

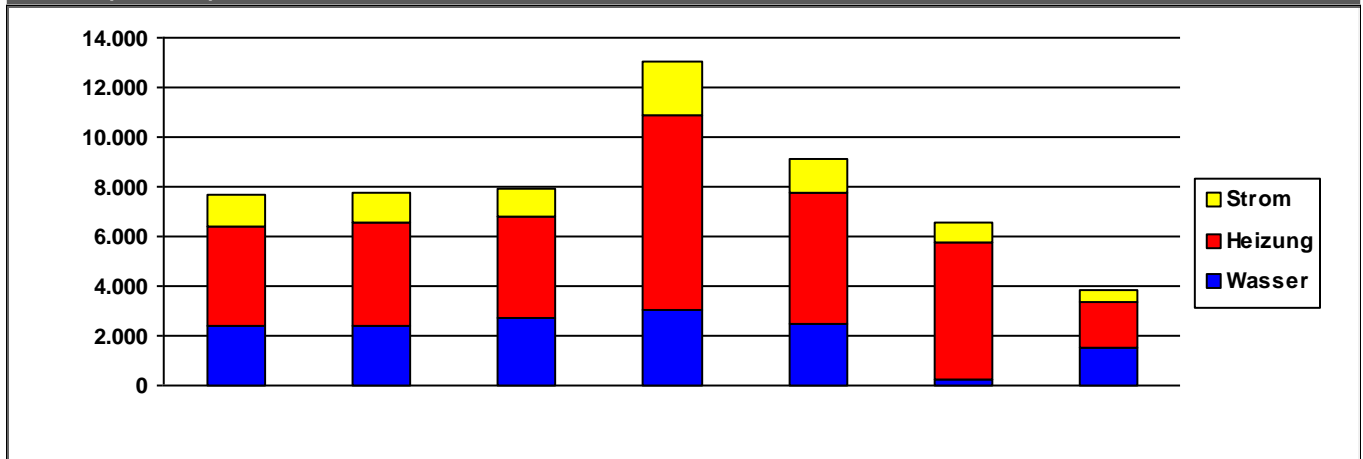
	2014	2015	2016	2017	2018	2019	2020
Heizung	1,21	1,06	1,02	1,03	1,15	1,08	1,15

Verbrauchswerte (spezifisch und witterungsbereinigt)



	2014	2015	2016	2017	2018	2019	2020	
Strom	5	5	5	8	5	3	3	MWh
Heizung	86	80	83	185	128	121	77	MWh
Wasser	1.149	1.639	1.696	1.862	1.480	134	1.733	m ³

Kosten (absolut)



	2014	2015	2016	2017	2018	2019	2020	
Strom	1.221	1.194	1.150	2.120	1.391	817	502	€/a
Heizung	4.034	4.116	4.091	7.818	5.249	5.478	1.852	€/a
Wasser	2.393	2.430	2.684	3.074	2.515	268	1.519	€/a
Summe	7.648	7.740	7.926	13.011	9.155	6.562	3.873	€/a

Verbrauchsdaten in der letzten Abrechnungsperiode sind nicht immer vollständig.

Die periodische Zuordnung der Verbrauchsdaten für Heizöl, Pellets und Flüssiggas erfolgt anteilig auf Basis der Rechnungsdaten.

* Wetterstation Flughafen Frankfurt am Main, 1991-2010

Quelle: <https://energiemanagement.stadt-frankfurt.de/>

Verbrauchswerte und Kosten aus EVU-Rechnungen

Gebäude	Friedhof Eschersheim	Bauherrenamt	67.0	Dez	10
Straße, Nr.	Nußzeil 0	Stadtbezirk	451	OBZ	9
Nutzung	Friedhofsanlagen	Bauwerkzuordnung	9700		

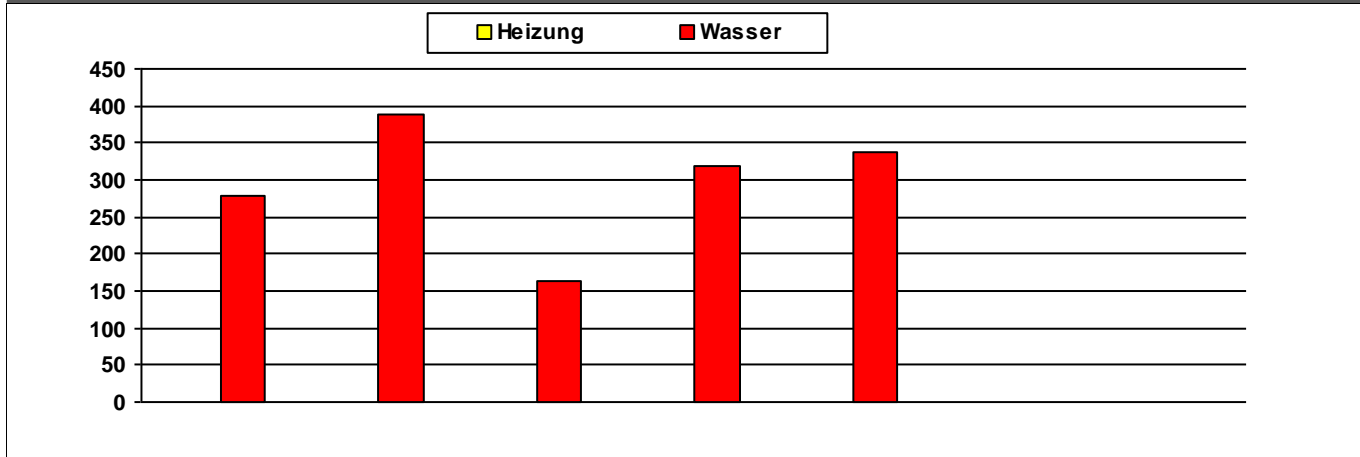
Nettoraumfläche (beheizt)

	2014	2015	2016	2017	2018	2019	2020	
NRF (beh.)	0	0	0	0	0	0	0	m ²

Witterungskorrekturfaktoren*: (> 1: warmes Jahr, < 1: kaltes Jahr)

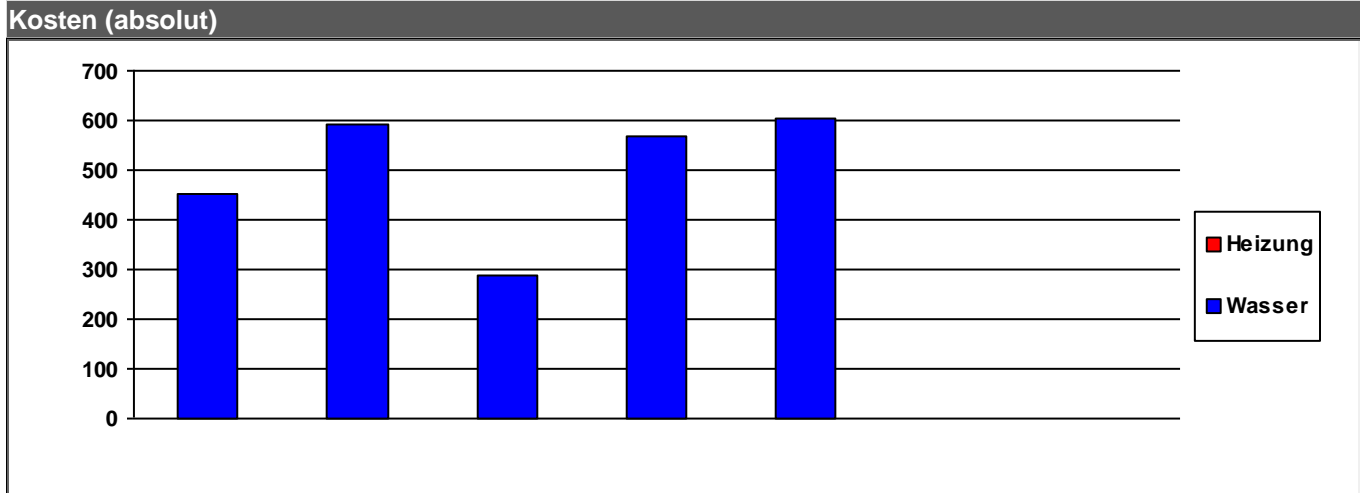
	2014	2015	2016	2017	2018	2019	2020
Heizung	1,21	1,06	1,02	1,03	1,15	1,08	1,15

Verbrauchswerte (spezifisch und witterungsbereinigt)



	2014	2015	2016	2017	2018	2019	2020	
Heizung								MWh
Wasser	279	389	165	318	338			m ³

Kosten (absolut)



	2014	2015	2016	2017	2018	2019	2020	
Heizung	0	0	0	0	0	0	0	€/a
Wasser	453	592	286	569	602	0	0	€/a
Summe	453	592	286	569	603	0	0	€/a

Verbrauchsdaten in der letzten Abrechnungsperiode sind nicht immer vollständig.
Die periodische Zuordnung der Verbrauchsdaten für Heizöl, Pellets und Flüssiggas erfolgt anteilig auf Basis der Rechnungsdaten.

* Wetterstation Flughafen Frankfurt am Main, 1991-2010

Quelle: <https://energiemanagement.stadt-frankfurt.de/>

Verbrauchswerte und Kosten aus EVU-Rechnungen

Gebäude	Friedhof Fechenheim		Bauherrenamt	67.0	Dez	10
Straße, Nr.	Steinackerstraße	11	Stadtbezirk	520	OBZ	11
Nutzung	Friedhofsanlagen		Bauwerkzuordnung	9700		

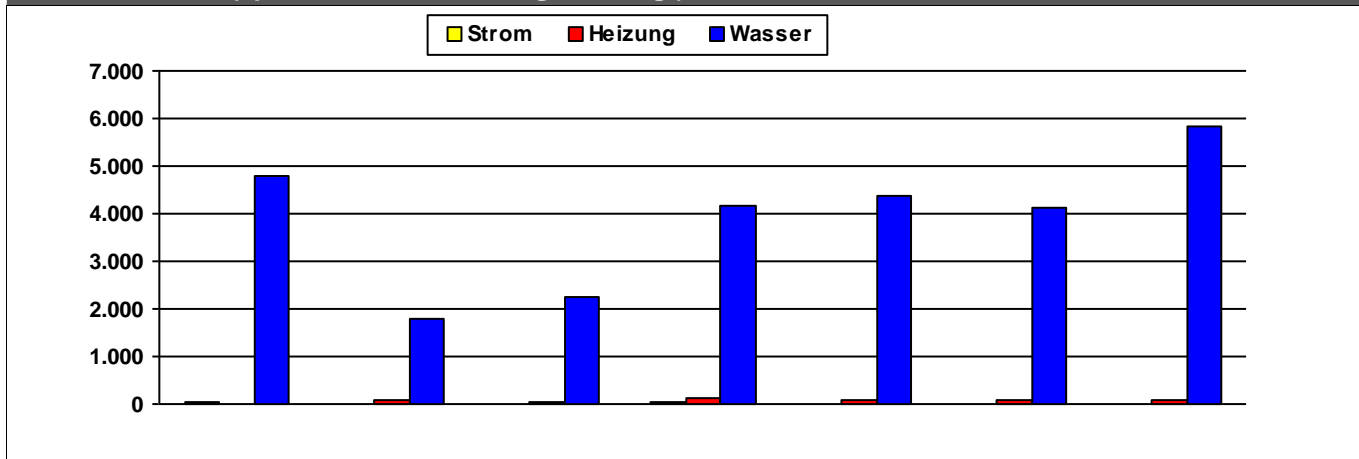
Nettoraumfläche (beheizt)

	2014	2015	2016	2017	2018	2019	2020	
NRF (beh.)	0	0	0	0	0	0	0	m ²

Witterungskorrekturfaktoren*: (> 1: warmes Jahr, < 1: kaltes Jahr)

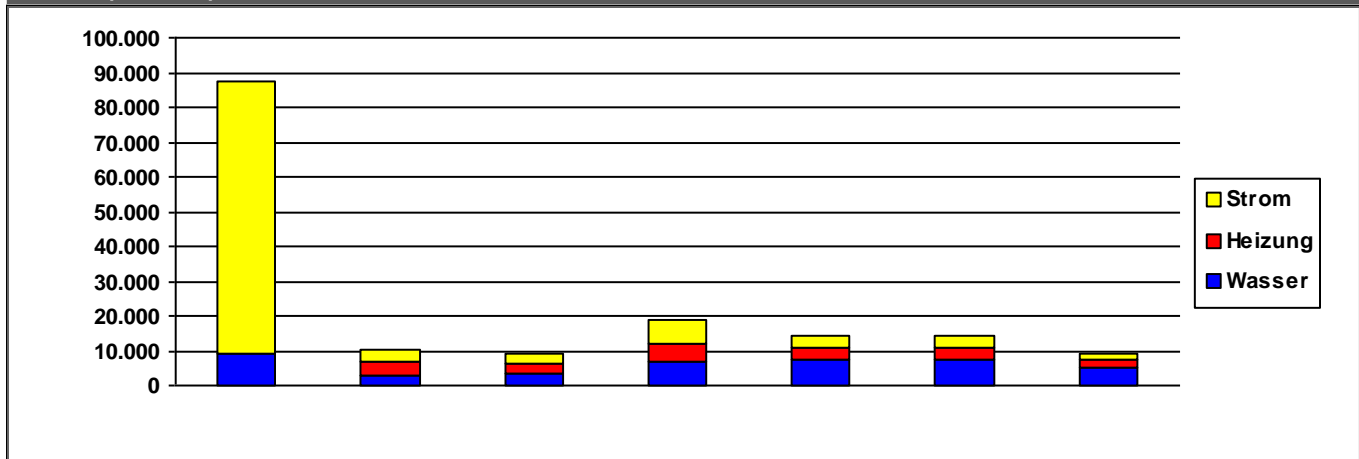
	2014	2015	2016	2017	2018	2019	2020
Heizung	1,21	1,06	1,02	1,03	1,15	1,08	1,15

Verbrauchswerte (spezifisch und witterungsbereinigt)



	2014	2015	2016	2017	2018	2019	2020	
Strom	60	13	11	22	11	11	11	MWh
Heizung		81	54	124	85	79	81	MWh
Wasser	4.794	1.812	2.265	4.166	4.380	4.142	5.838	m ³

Kosten (absolut)



	2014	2015	2016	2017	2018	2019	2020	
Strom	78.335	3.825	3.148	6.715	3.301	3.306	1.763	€/a
Heizung	0	4.063	2.669	5.249	3.474	3.638	1.912	€/a
Wasser	8.939	2.678	3.566	6.712	7.306	7.213	5.252	€/a
Summe	87.275	10.567	9.384	18.677	14.082	14.157	8.926	€/a

Verbrauchsdaten in der letzten Abrechnungsperiode sind nicht immer vollständig.

Die periodische Zuordnung der Verbrauchsdaten für Heizöl, Pellets und Flüssiggas erfolgt anteilig auf Basis der Rechnungsdaten.

* Wetterstation Flughafen Frankfurt am Main, 1991-2010

Quelle: <https://energiemanagement.stadt-frankfurt.de/>

Verbrauchswerte und Kosten aus EVU-Rechnungen

Gebäude	Friedhof Griesheim		Bauherrenamt	67.0	Dez	10
Straße, Nr.	Waldschulstraße	79	Stadtbezirk	542	OBZ	6
Nutzung	Friedhofsanlagen		Bauwerkzuordnung	9700		

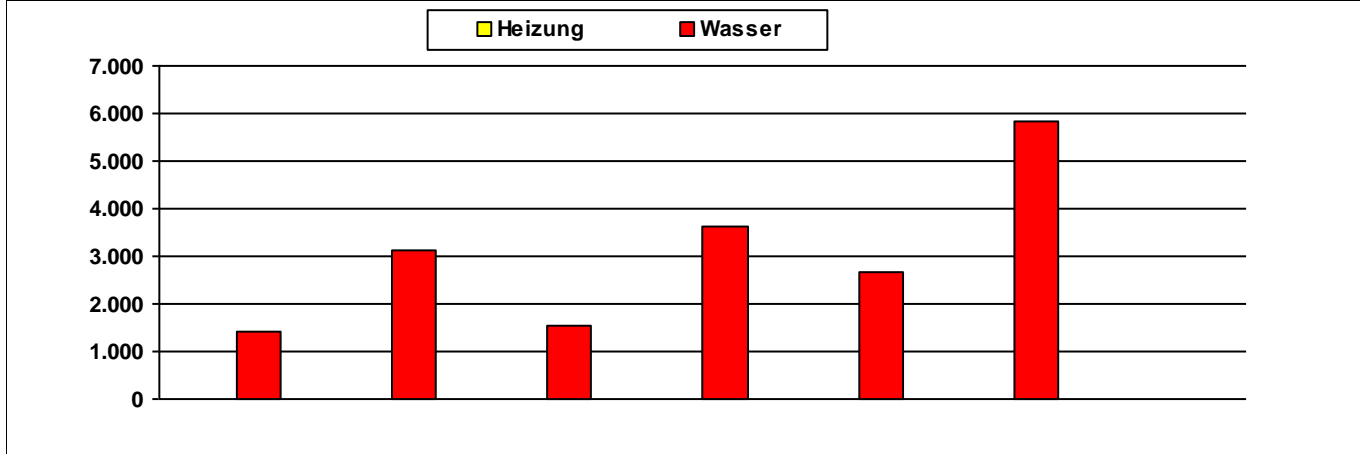
Nettoraumfläche (beheizt)

	2014	2015	2016	2017	2018	2019	2020	
NRF (beh.)	0	0	0	0	0	0	0	m ²

Witterungskorrekturfaktoren*: (> 1: warmes Jahr, < 1: kaltes Jahr)

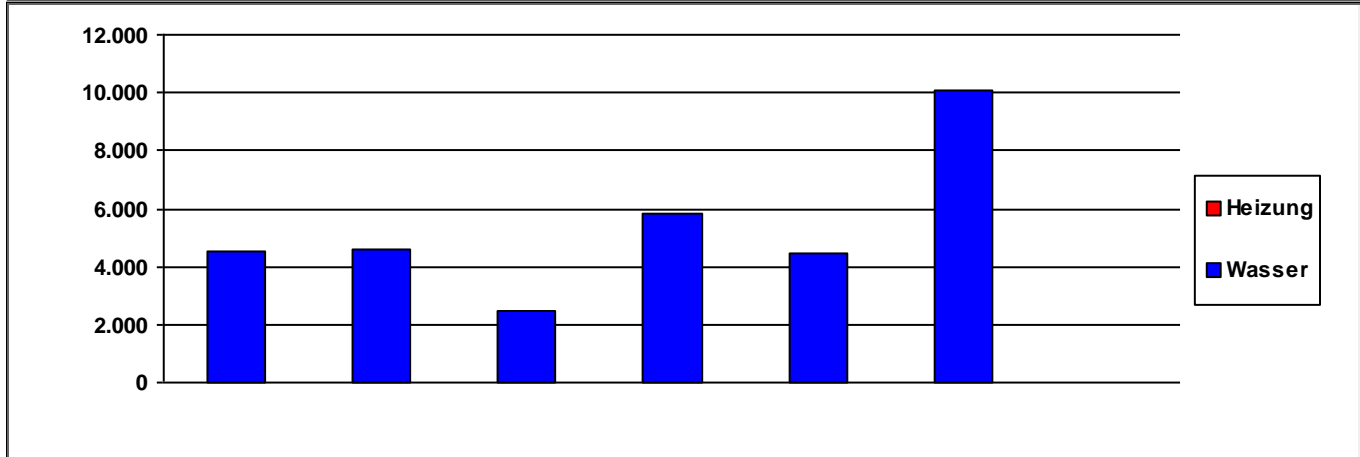
	2014	2015	2016	2017	2018	2019	2020
Heizung	1,21	1,06	1,02	1,03	1,15	1,08	1,15

Verbrauchswerte (spezifisch und witterungsbereinigt)



	2014	2015	2016	2017	2018	2019	2020	
Heizung								MWh
Wasser	1.436	3.139	1.547	3.616	2.666	5.827		m ³

Kosten (absolut)



	2014	2015	2016	2017	2018	2019	2020	
Heizung	0	0	0	0	0	0	0	€/a
Wasser	4.558	4.595	2.457	5.844	4.437	10.083	0	€/a
Summe	4.558	4.595	2.457	5.844	4.437	10.083	0	€/a

Verbrauchsdaten in der letzten Abrechnungsperiode sind nicht immer vollständig.
Die periodische Zuordnung der Verbrauchsdaten für Heizöl, Pellets und Flüssiggas erfolgt anteilig auf Basis der Rechnungsdaten.

* Wetterstation Flughafen Frankfurt am Main, 1991-2010

Quelle: <https://energiemanagement.stadt-frankfurt.de/>

Verbrauchswerte und Kosten aus EVU-Rechnungen

Gebäude	Friedhof Harheim		Bauherrenamt	67.0	Dez	10
Straße, Nr.	Korffstraße	51	Stadtbezirk	660	OBZ	14
Nutzung	Friedhofsanlagen		Bauwerkzuordnung	9700		

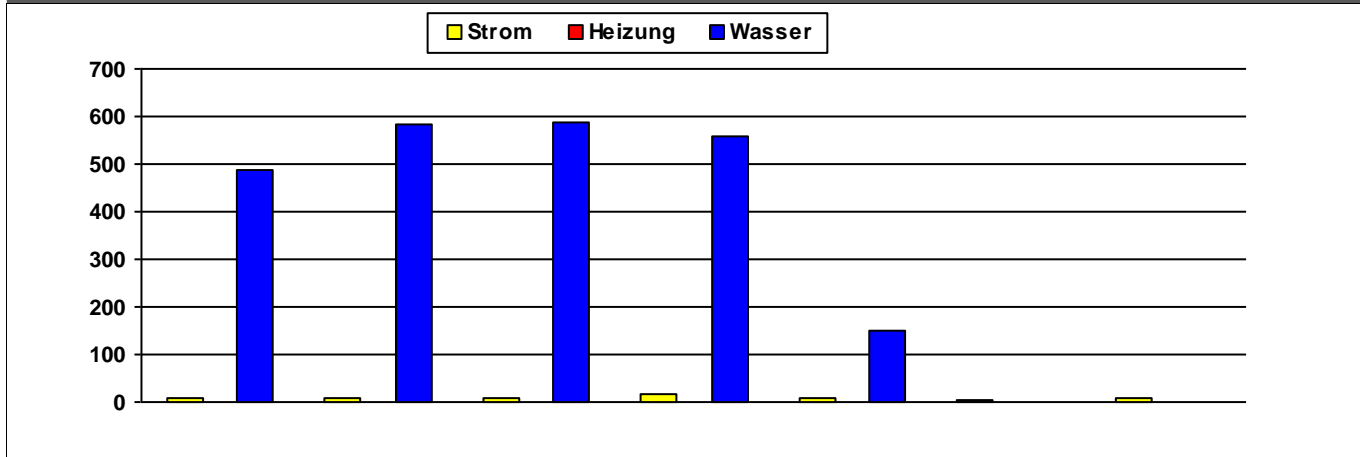
Nettoraumfläche (beheizt)

	2014	2015	2016	2017	2018	2019	2020	
NRF (beh.)	0	0	0	0	0	0	0	m ²

Witterungskorrekturfaktoren*: (> 1: warmes Jahr, < 1: kaltes Jahr)

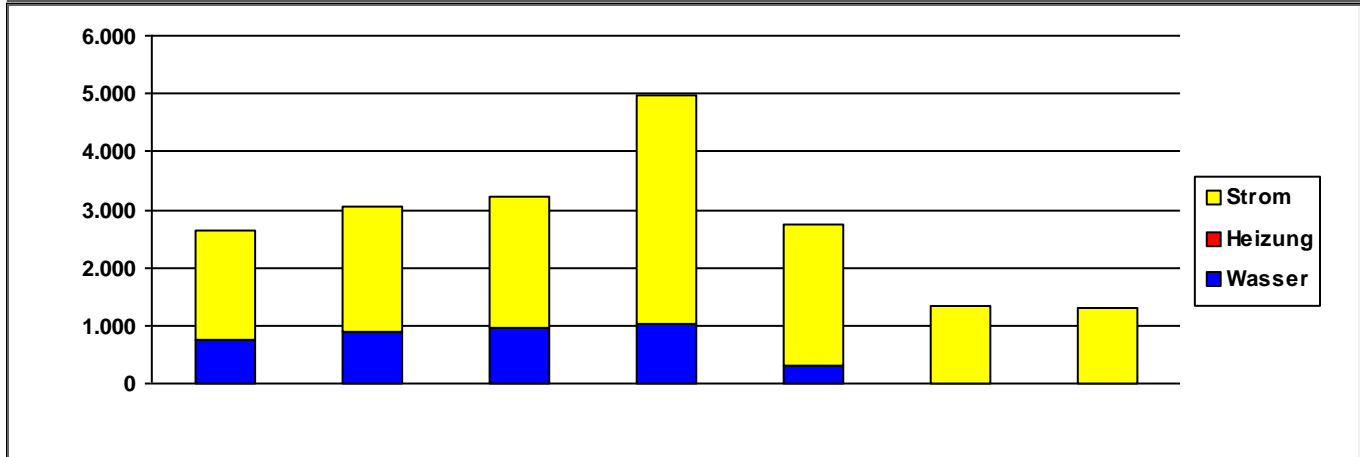
	2014	2015	2016	2017	2018	2019	2020
Heizung	1,21	1,06	1,02	1,03	1,15	1,08	1,15

Verbrauchswerte (spezifisch und witterungsbereinigt)



	2014	2015	2016	2017	2018	2019	2020	
Strom	8	9	9	15	9	5	9	MWh
Heizung								MWh
Wasser	485	584	586	558	150			m ³

Kosten (absolut)



	2014	2015	2016	2017	2018	2019	2020	
Strom	1.867	2.130	2.236	3.964	2.428	1.323	1.308	€/a
Heizung	0	0	0	0	0	0	0	€/a
Wasser	768	904	971	1.014	319	0	0	€/a
Summe	2.635	3.034	3.207	4.979	2.747	1.323	1.308	€/a

Verbrauchsdaten in der letzten Abrechnungsperiode sind nicht immer vollständig.

Die periodische Zuordnung der Verbrauchsdaten für Heizöl, Pellets und Flüssiggas erfolgt anteilig auf Basis der Rechnungsdaten.

* Wetterstation Flughafen Frankfurt am Main, 1991-2010

Quelle: <https://energiemanagement.stadt-frankfurt.de/>

Verbrauchswerte und Kosten aus EVU-Rechnungen

Gebäude	Friedhof Heddernheim		Bauherrenamt	67.0	Dez	10
Straße, Nr.	In der Römerstadt	0	Stadtbezirk	432	OBZ	8
Nutzung	Friedhofsanlagen		Bauwerkzuordnung	9700		

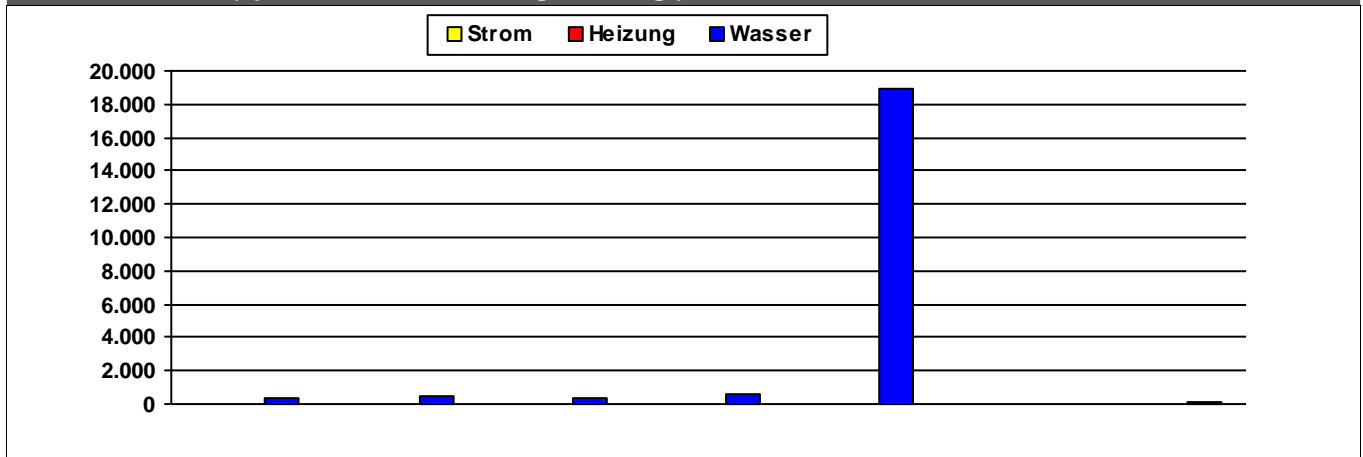
Nettoraumfläche (beheizt)

	2014	2015	2016	2017	2018	2019	2020	
NRF (beh.)	0	0	0	0	0	0	0	m ²

Witterungskorrekturfaktoren*: (> 1: warmes Jahr, < 1: kaltes Jahr)

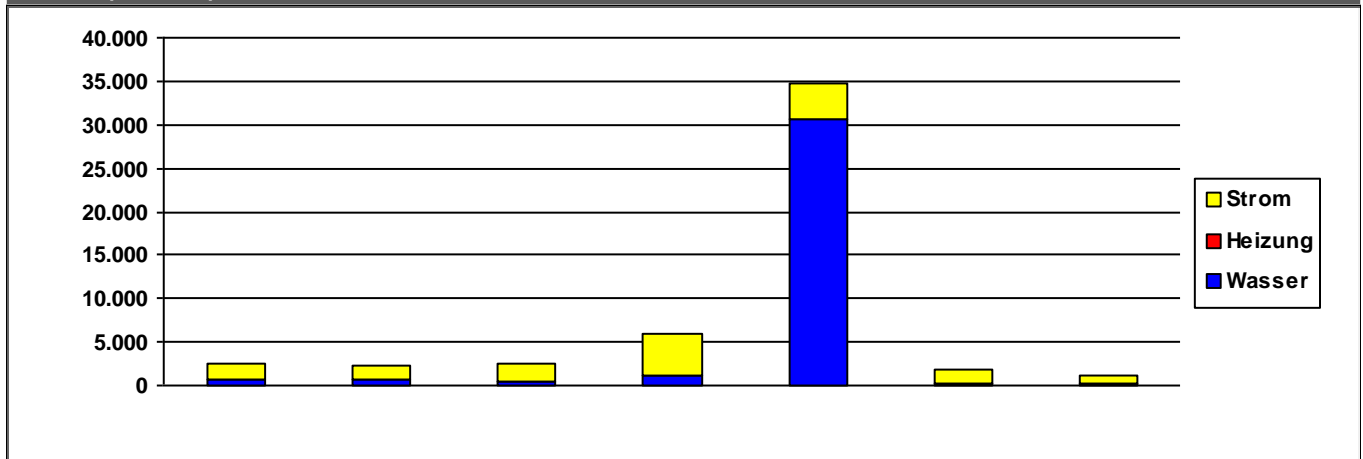
	2014	2015	2016	2017	2018	2019	2020
Heizung	1,21	1,06	1,02	1,03	1,15	1,08	1,15

Verbrauchswerte (spezifisch und witterungsbereinigt)



	2014	2015	2016	2017	2018	2019	2020	
Strom	8	6	8	18	15	6	8	MWh
Heizung								MWh
Wasser	414	456	326	650	18.885	59	156	m ³

Kosten (absolut)



	2014	2015	2016	2017	2018	2019	2020	
Strom	1.887	1.591	2.005	4.930	4.111	1.624	1.079	€/a
Heizung	0	0	0	0	0	0	0	€/a
Wasser	626	691	534	1.093	30.529	138	115	€/a
Summe	2.513	2.282	2.540	6.023	34.641	1.762	1.194	€/a

Verbrauchsdaten in der letzten Abrechnungsperiode sind nicht immer vollständig.

Die periodische Zuordnung der Verbrauchsdaten für Heizöl, Pellets und Flüssiggas erfolgt anteilig auf Basis der Rechnungsdaten.

* Wetterstation Flughafen Frankfurt am Main, 1991-2010

Quelle: <https://energiemanagement.stadt-frankfurt.de/>

Verbrauchswerte und Kosten aus EVU-Rechnungen

Gebäude	Friedhof Höchst		Bauherrenamt	67.0	Dez	10
Straße, Nr.	Sossenheimer Weg	75	Stadtbezirk	622	OBZ	6
Nutzung	Friedhofsanlagen		Bauwerkzuordnung	9700		

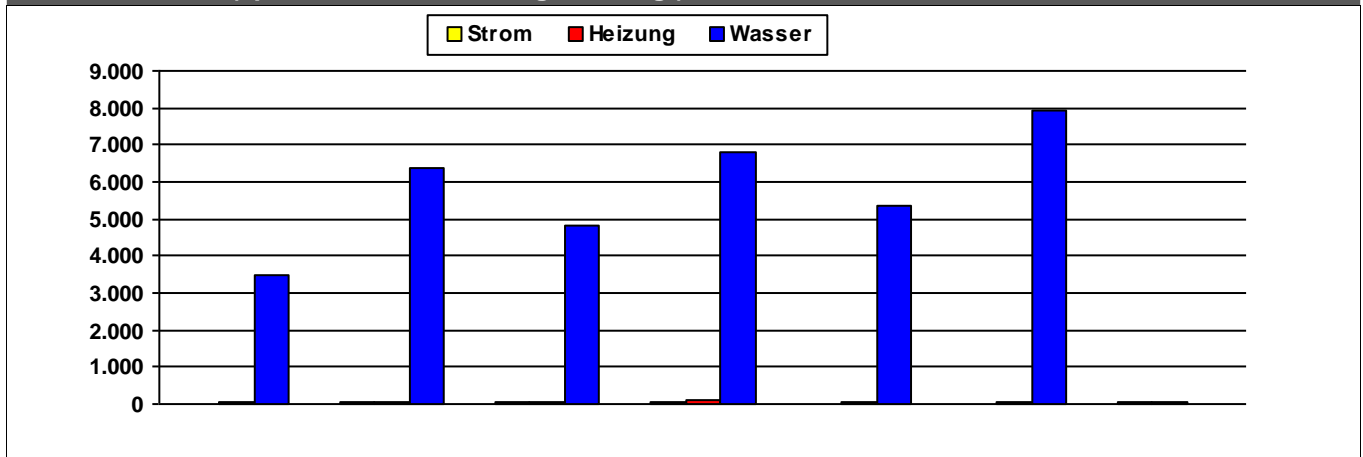
Nettoraumfläche (beheizt)

	2014	2015	2016	2017	2018	2019	2020	
NRF (beh.)	0	0	0	0	0	0	0	m ²

Witterungskorrekturfaktoren*: (> 1: warmes Jahr, < 1: kaltes Jahr)

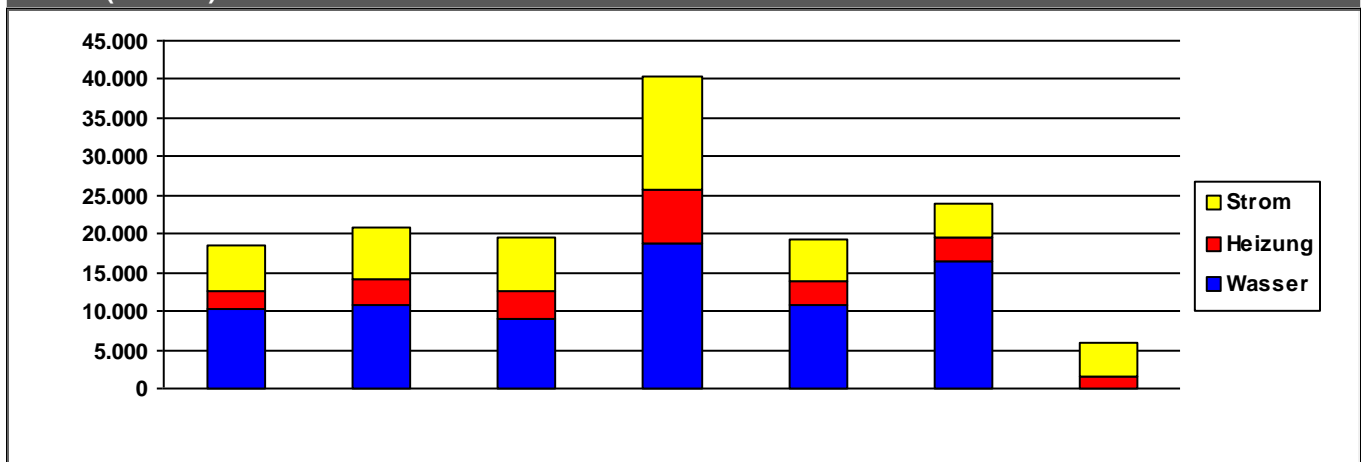
	2014	2015	2016	2017	2018	2019	2020
Heizung	1,21	1,06	1,02	1,03	1,15	1,08	1,15

Verbrauchswerte (spezifisch und witterungsbereinigt)



	2014	2015	2016	2017	2018	2019	2020	
Strom	24	27	28	60	20	17	37	MWh
Heizung	42	52	54	112	62	54	60	MWh
Wasser	3.485	6.375	4.800	6.794	5.360	7.919		m ³

Kosten (absolut)



	2014	2015	2016	2017	2018	2019	2020	
Strom	5.849	6.635	6.962	14.622	5.311	4.459	4.524	€/a
Heizung	2.384	3.297	3.540	6.856	3.220	3.161	1.470	€/a
Wasser	10.183	10.805	9.011	18.784	10.701	16.339	0	€/a
Summe	18.416	20.737	19.513	40.263	19.232	23.959	5.994	€/a

Verbrauchsdaten in der letzten Abrechnungsperiode sind nicht immer vollständig.

Die periodische Zuordnung der Verbrauchsdaten für Heizöl, Pellets und Flüssiggas erfolgt anteilig auf Basis der Rechnungsdaten.

* Wetterstation Flughafen Frankfurt am Main, 1991-2010

Quelle: <https://energiemanagement.stadt-frankfurt.de/>

Verbrauchswerte und Kosten aus EVU-Rechnungen

Gebäude	Friedhof Kalbach		Bauherrenamt	67.0	Dez	10
Straße, Nr.	Am Hopfenbrunnen	8	Stadtbezirk	650	OBZ	12
Nutzung	Friedhofsanlagen		Bauwerkzuordnung	9700		

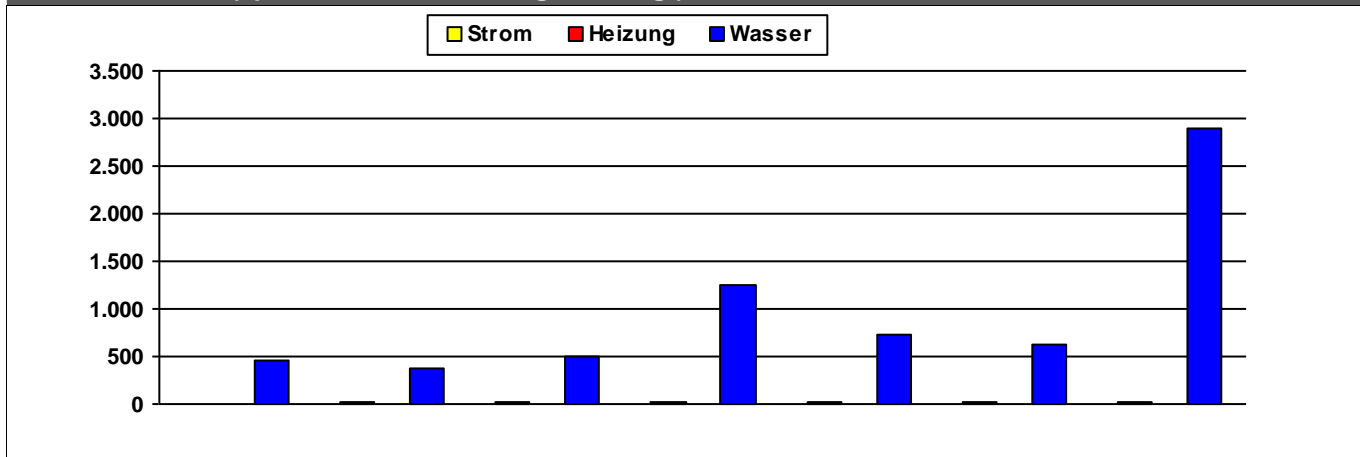
Nettoraumfläche (beheizt)

	2014	2015	2016	2017	2018	2019	2020	
NRF (beh.)	0	0	0	0	0	0	0	m ²

Witterungskorrekturfaktoren*: (> 1: warmes Jahr, < 1: kaltes Jahr)

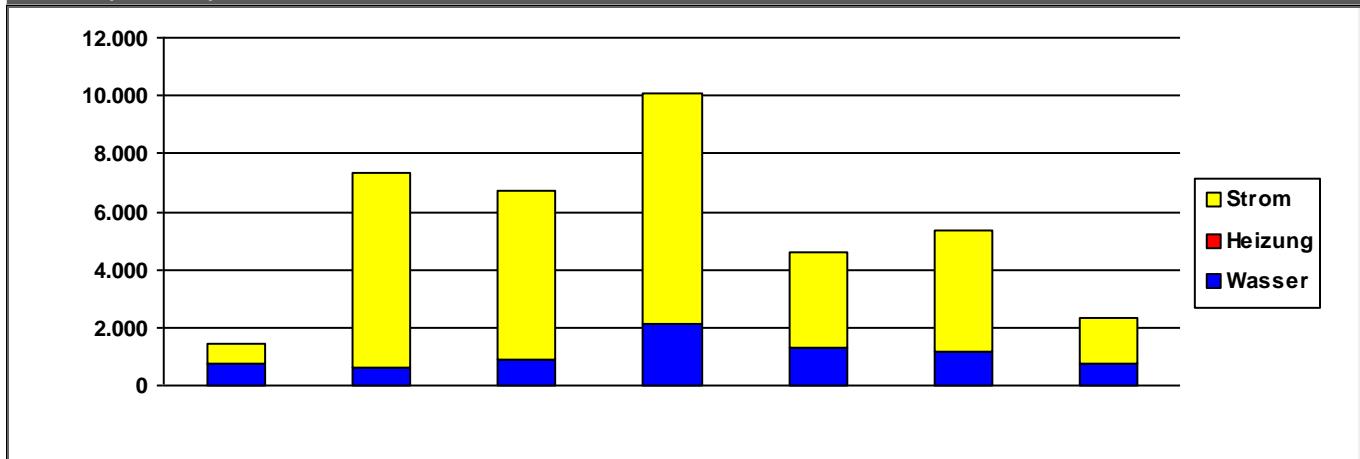
	2014	2015	2016	2017	2018	2019	2020
Heizung	1,21	1,06	1,02	1,03	1,15	1,08	1,15

Verbrauchswerte (spezifisch und witterungsbereinigt)



	2014	2015	2016	2017	2018	2019	2020	
Strom	3	27	23	29	12	16	11	MWh
Heizung								MWh
Wasser	467	382	503	1.250	736	627	2.894	m ³

Kosten (absolut)



	2014	2015	2016	2017	2018	2019	2020	
Strom	655	6.721	5.827	7.903	3.291	4.211	1.591	€/a
Heizung	0	0	0	0	0	0	0	€/a
Wasser	769	645	873	2.156	1.286	1.154	723	€/a
Summe	1.424	7.366	6.700	10.059	4.577	5.364	2.313	€/a

Verbrauchsdaten in der letzten Abrechnungsperiode sind nicht immer vollständig.

Die periodische Zuordnung der Verbrauchsdaten für Heizöl, Pellets und Flüssiggas erfolgt anteilig auf Basis der Rechnungsdaten.

* Wetterstation Flughafen Frankfurt am Main, 1991-2010

Quelle: <https://energiemanagement.stadt-frankfurt.de/>

Verbrauchswerte und Kosten aus EVU-Rechnungen

Gebäude	Friedhof Kurmainzer Straße		Bauherrenamt	67.0	Dez	10
Straße, Nr.	Kurmainzer Straße	70	Stadtbezirk	580	OBZ	6
Nutzung	Friedhofsanlagen		Bauwerkzuordnung	9700		

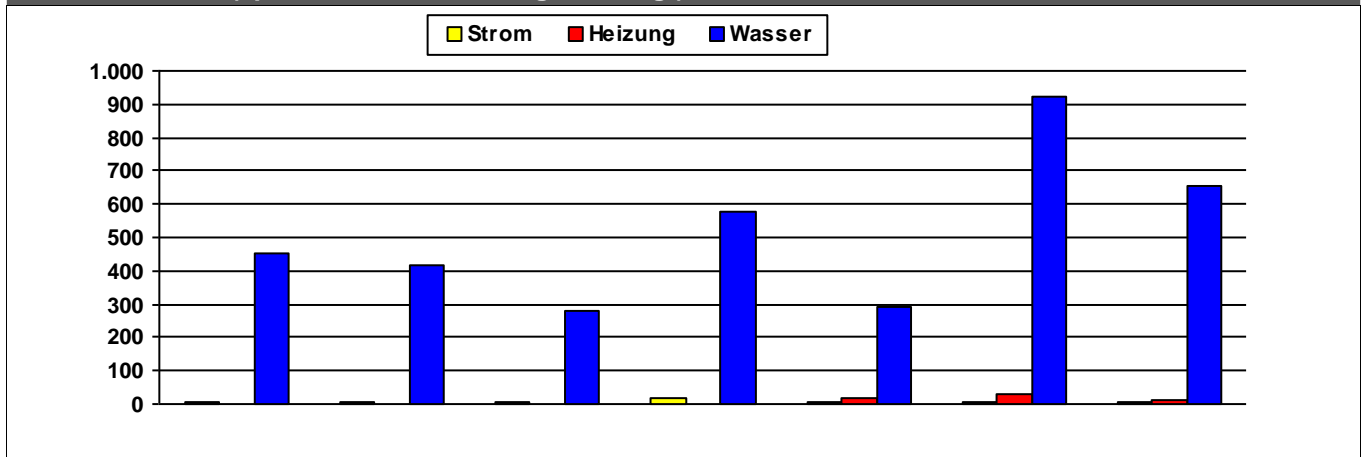
Nettoraumfläche (beheizt)

	2014	2015	2016	2017	2018	2019	2020	
NRF (beh.)	0	0	0	0	0	0	0	m ²

Witterungskorrekturfaktoren*: (> 1: warmes Jahr, < 1: kaltes Jahr)

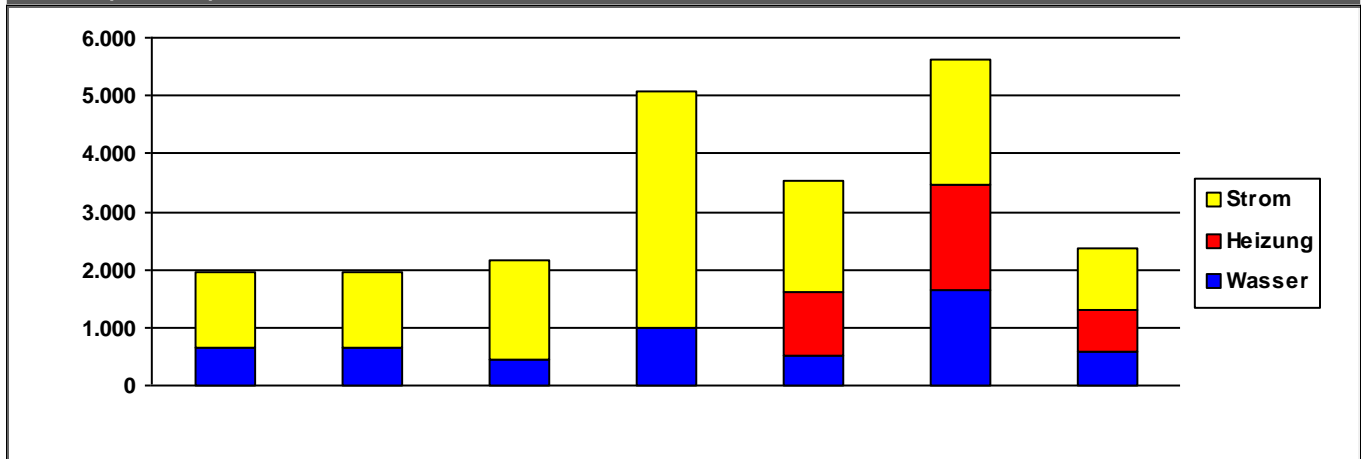
	2014	2015	2016	2017	2018	2019	2020
Heizung	1,21	1,06	1,02	1,03	1,15	1,08	1,15

Verbrauchswerte (spezifisch und witterungsbereinigt)



	2014	2015	2016	2017	2018	2019	2020	
Strom	5	5	7	17	7	8	7	MWh
Heizung					18	27	11	MWh
Wasser	450	419	277	580	290	925	653	m ³

Kosten (absolut)



	2014	2015	2016	2017	2018	2019	2020	
Strom	1.302	1.331	1.712	4.101	1.902	2.178	1.059	€/a
Heizung	0	0	0	0	1.109	1.827	718	€/a
Wasser	644	635	461	982	514	1.631	598	€/a
Summe	1.946	1.967	2.173	5.083	3.526	5.636	2.376	€/a

Verbrauchsdaten in der letzten Abrechnungsperiode sind nicht immer vollständig.

Die periodische Zuordnung der Verbrauchsdaten für Heizöl, Pellets und Flüssiggas erfolgt anteilig auf Basis der Rechnungsdaten.

* Wetterstation Flughafen Frankfurt am Main, 1991-2010

Quelle: <https://energiemanagement.stadt-frankfurt.de/>

Verbrauchswerte und Kosten aus EVU-Rechnungen

Gebäude	Friedhof Nied		Bauherrenamt	67.0	Dez	10
Straße, Nr.	Oeserstraße	30	Stadtbezirk	562	OBZ	6
Nutzung	Friedhofsanlagen		Bauwerkzuordnung	9700		

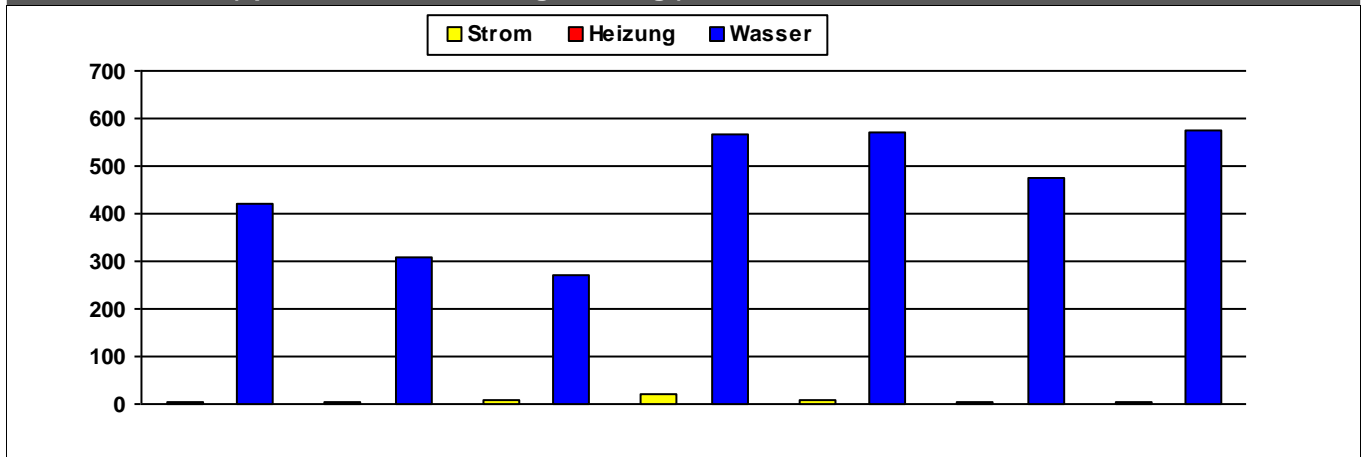
Nettoraumfläche (beheizt)

	2014	2015	2016	2017	2018	2019	2020	
NRF (beh.)	0	0	0	0	0	0	0	m ²

Witterungskorrekturfaktoren*: (> 1: warmes Jahr, < 1: kaltes Jahr)

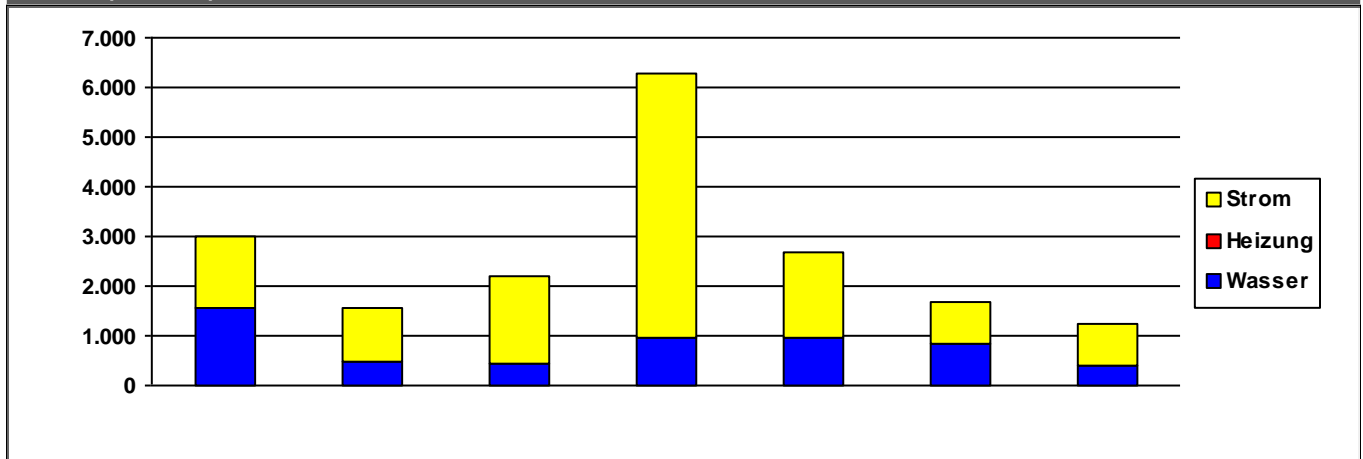
	2014	2015	2016	2017	2018	2019	2020
Heizung	1,21	1,06	1,02	1,03	1,15	1,08	1,15

Verbrauchswerte (spezifisch und witterungsbereinigt)



	2014	2015	2016	2017	2018	2019	2020	
Strom	6	4	7	22	7	3	5	MWh
Heizung								MWh
Wasser	421	307	271	566	570	476	573	m ³

Kosten (absolut)



	2014	2015	2016	2017	2018	2019	2020	
Strom	1.438	1.072	1.755	5.310	1.710	817	809	€/a
Heizung	0	0	0	0	0	0	0	€/a
Wasser	1.572	474	458	960	977	857	413	€/a
Summe	3.010	1.546	2.213	6.270	2.687	1.674	1.222	€/a

Verbrauchsdaten in der letzten Abrechnungsperiode sind nicht immer vollständig.

Die periodische Zuordnung der Verbrauchsdaten für Heizöl, Pellets und Flüssiggas erfolgt anteilig auf Basis der Rechnungsdaten.

* Wetterstation Flughafen Frankfurt am Main, 1991-2010

Quelle: <https://energiemanagement.stadt-frankfurt.de/>

Verbrauchswerte und Kosten aus EVU-Rechnungen

Gebäude	Friedhof Nieder-Erlenbach (alt)		Bauherrenamt	67.0	Dez	10
Straße, Nr.	Kapersburgstraße	2	Stadtbezirk	640	OBZ	13
Nutzung	Friedhofsanlagen		Bauwerkzuordnung	9700		

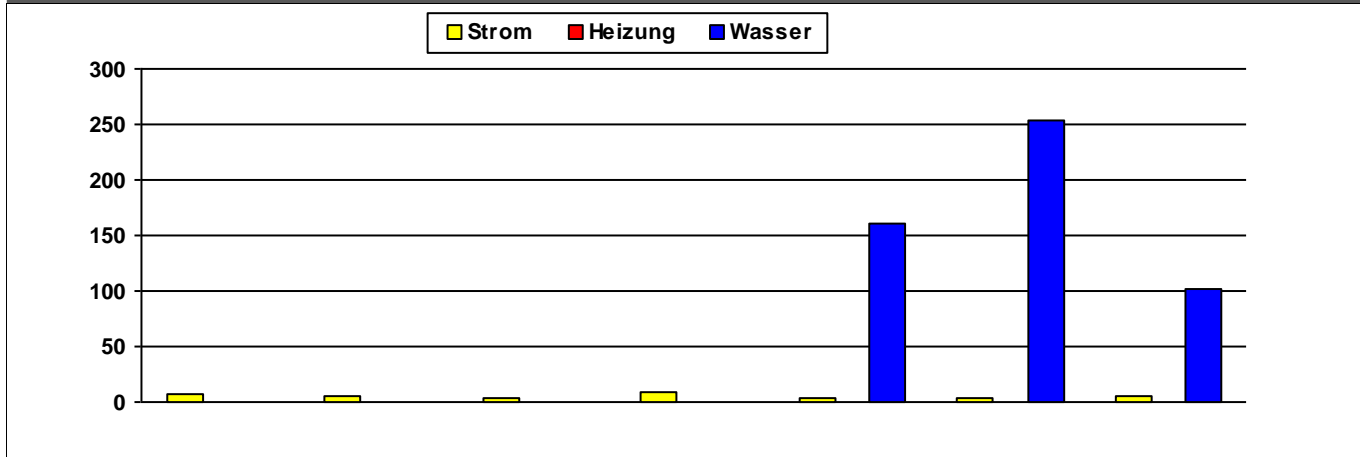
Nettoraumfläche (beheizt)

	2014	2015	2016	2017	2018	2019	2020	
NRF (beh.)	0	0	0	0	0	0	0	m ²

Witterungskorrekturfaktoren*: (> 1: warmes Jahr, < 1: kaltes Jahr)

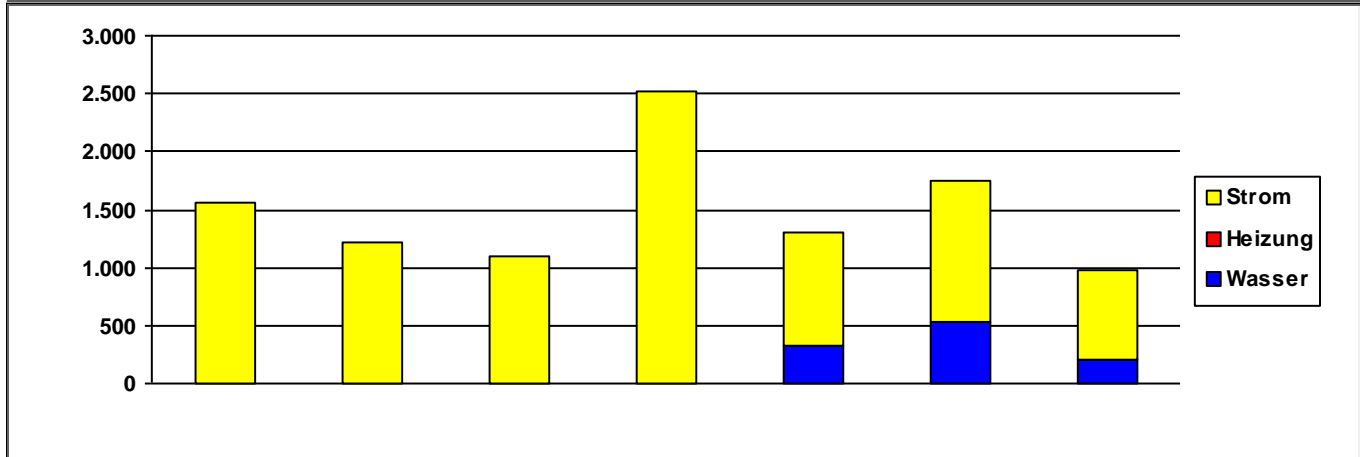
	2014	2015	2016	2017	2018	2019	2020
Heizung	1,21	1,06	1,02	1,03	1,15	1,08	1,15

Verbrauchswerte (spezifisch und witterungsbereinigt)



	2014	2015	2016	2017	2018	2019	2020	
Strom	6	5	4	9	3	4	5	MWh
Heizung								MWh
Wasser					161	254	102	m ³

Kosten (absolut)



	2014	2015	2016	2017	2018	2019	2020	
Strom	1.557	1.223	1.101	2.525	980	1.230	766	€/a
Heizung	0	0	0	0	0	0	0	€/a
Wasser	0	0	0	0	328	527	214	€/a
Summe	1.557	1.223	1.101	2.525	1.309	1.757	981	€/a

Verbrauchsdaten in der letzten Abrechnungsperiode sind nicht immer vollständig.
Die periodische Zuordnung der Verbrauchsdaten für Heizöl, Pellets und Flüssiggas erfolgt anteilig auf Basis der Rechnungsdaten.

* Wetterstation Flughafen Frankfurt am Main, 1991-2010

Quelle: <https://energiemanagement.stadt-frankfurt.de/>

Verbrauchswerte und Kosten aus EVU-Rechnungen

Gebäude	Friedhof Nieder-Erlenbach (neu)	Bauherrenamt	67.0	Dez	10
Straße, Nr.	Alt Erlenbach 80	Stadtbezirk		OBZ	
Nutzung	Friedhofsanlagen	Bauwerkzuordnung			9700

Nettoraumfläche (beheizt)

--

Witterungskorrekturfaktoren*: (> 1: warmes Jahr, < 1: kaltes Jahr)

	2014	2015	2016	2017	2018	2019	2020
Heizung	1,21	1,06	1,02	1,03	1,15	1,08	1,15

Verbrauchswerte (spezifisch und witterungsbereinigt)

--

--

Kosten (absolut)

--

--

Verbrauchsdaten in der letzten Abrechnungsperiode sind nicht immer vollständig.
 Die periodische Zuordnung der Verbrauchsdaten für Heizöl, Pellets und Flüssiggas erfolgt anteilig auf Basis der Rechnungsdaten.
 * Wetterstation Flughafen Frankfurt am Main, 1991-2010
 Quelle: <https://energiemanagement.stadt-frankfurt.de/>

Verbrauchswerte und Kosten aus EVU-Rechnungen

Gebäude	Friedhof Nieder-Eschbach		Bauherrenamt	67.0	Dez	10
Straße, Nr.	Tannenweg	3	Stadtbezirk	670	OBZ	15
Nutzung	Friedhofsanlagen		Bauwerkzuordnung	9700		

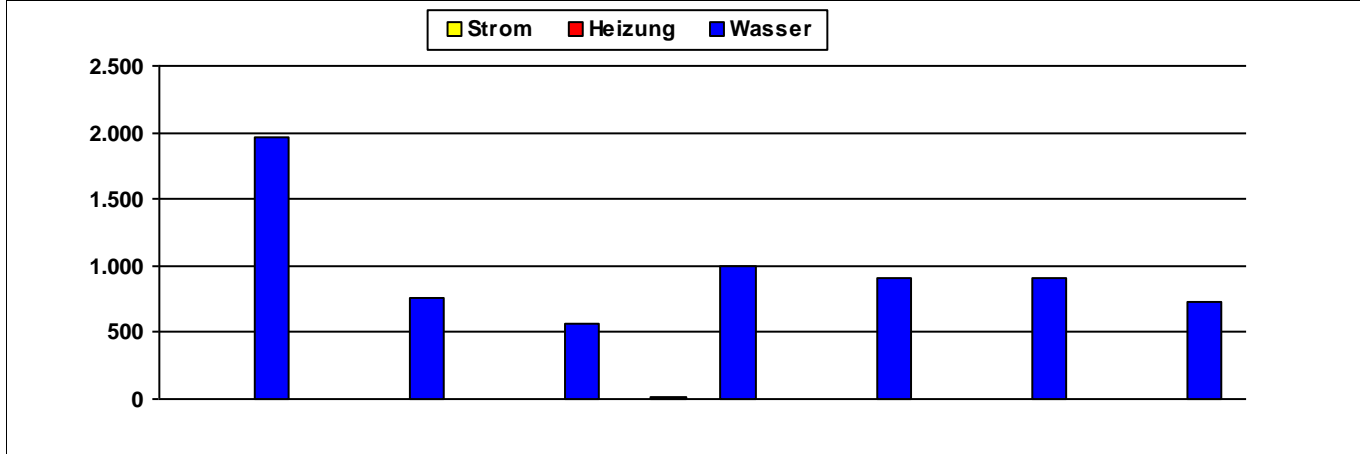
Nettoraumfläche (beheizt)

	2014	2015	2016	2017	2018	2019	2020	
NRF (beh.)	0	0	0	0	0	0	0	m ²

Witterungskorrekturfaktoren*: (> 1: warmes Jahr, < 1: kaltes Jahr)

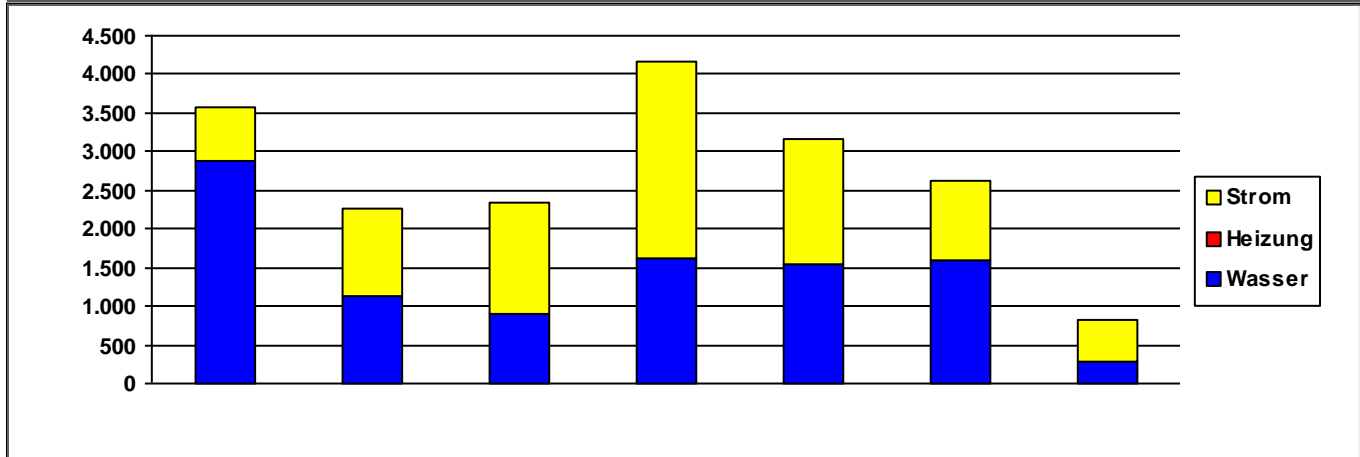
	2014	2015	2016	2017	2018	2019	2020
Heizung	1,21	1,06	1,02	1,03	1,15	1,08	1,15

Verbrauchswerte (spezifisch und witterungsbereinigt)



	2014	2015	2016	2017	2018	2019	2020	
Strom	3	5	6	9	6	4	4	MWh
Heizung								MWh
Wasser	1.960	763	568	990	911	911	736	m ³

Kosten (absolut)



	2014	2015	2016	2017	2018	2019	2020	
Strom	704	1.133	1.440	2.547	1.611	1.003	536	€/a
Heizung	0	0	0	0	0	0	0	€/a
Wasser	2.874	1.133	909	1.630	1.540	1.607	294	€/a
Summe	3.578	2.266	2.348	4.177	3.152	2.610	830	€/a

Verbrauchsdaten in der letzten Abrechnungsperiode sind nicht immer vollständig.

Die periodische Zuordnung der Verbrauchsdaten für Heizöl, Pellets und Flüssiggas erfolgt anteilig auf Basis der Rechnungsdaten.

* Wetterstation Flughafen Frankfurt am Main, 1991-2010

Quelle: <https://energiemanagement.stadt-frankfurt.de/>

Verbrauchswerte und Kosten aus EVU-Rechnungen

Gebäude	Friedhof Niederrad		Bauherrenamt	67.0	Dez	10
Straße, Nr.	Hahnstraße	14	Stadtbezirk	371	OBZ	5
Nutzung	Friedhofsanlagen		Bauwerkzuordnung	9700		

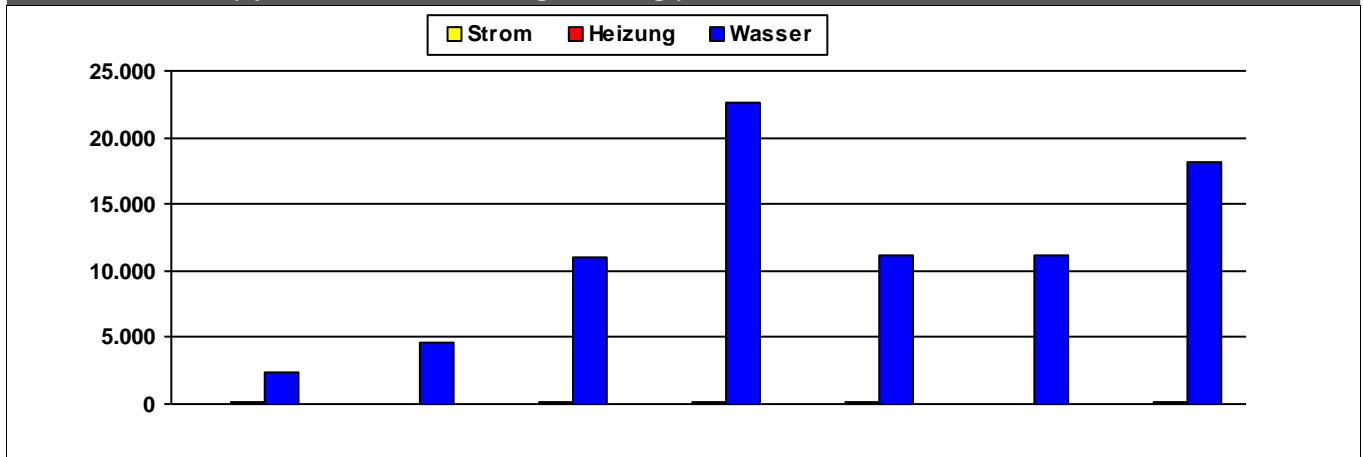
Nettoraumfläche (beheizt)

	2014	2015	2016	2017	2018	2019	2020	
NRF (beh.)	0	0	0	0	0	0	0	m ²

Witterungskorrekturfaktoren*: (> 1: warmes Jahr, < 1: kaltes Jahr)

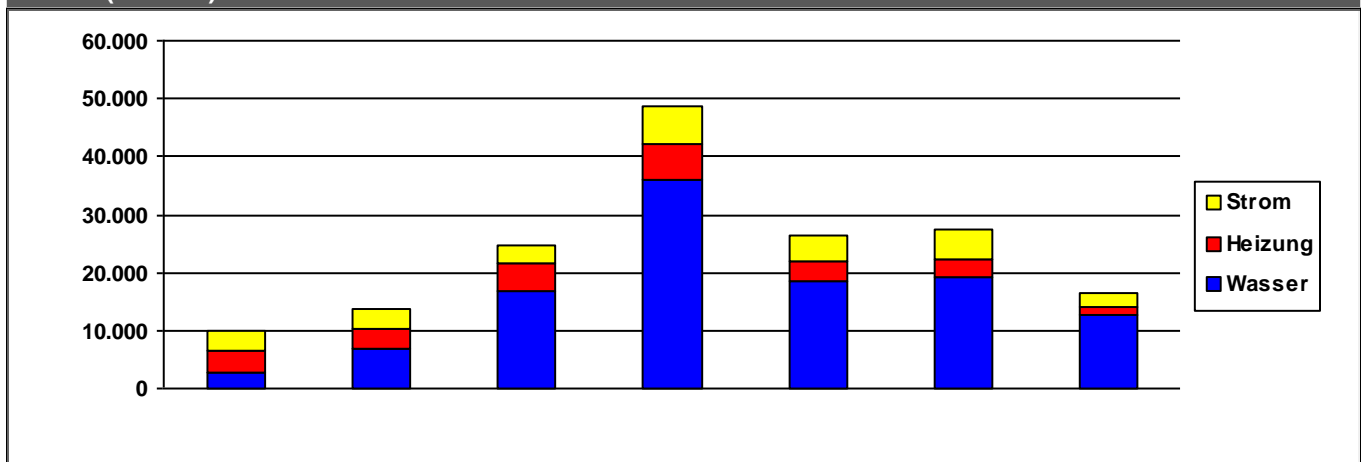
	2014	2015	2016	2017	2018	2019	2020
Heizung	1,21	1,06	1,02	1,03	1,15	1,08	1,15

Verbrauchswerte (spezifisch und witterungsbereinigt)



	2014	2015	2016	2017	2018	2019	2020	
Strom	13	13	12	25	16	19	15	MWh
Heizung	79	69	95	147	87	69	85	MWh
Wasser	2.310	4.635	10.939	22.640	11.088	11.088	18.129	m ³

Kosten (absolut)



	2014	2015	2016	2017	2018	2019	2020	
Strom	3.311	3.331	3.175	6.628	4.399	5.180	2.127	€/a
Heizung	3.661	3.456	4.601	6.207	3.564	3.178	1.488	€/a
Wasser	2.889	6.799	16.929	35.889	18.389	19.186	12.713	€/a
Summe	9.861	13.586	24.704	48.724	26.351	27.544	16.327	€/a

Verbrauchsdaten in der letzten Abrechnungsperiode sind nicht immer vollständig.

Die periodische Zuordnung der Verbrauchsdaten für Heizöl, Pellets und Flüssiggas erfolgt anteilig auf Basis der Rechnungsdaten.

* Wetterstation Flughafen Frankfurt am Main, 1991-2010

Quelle: <https://energiemanagement.stadt-frankfurt.de/>

Verbrauchswerte und Kosten aus EVU-Rechnungen

Gebäude	Friedhof Niederursel	Bauherrenamt	67.0	Dez	10
Straße, Nr.	Weißkirchener Weg 0	Stadtbezirk	482	OBZ	8
Nutzung	Friedhofsanlagen	Bauwerkzuordnung	9700		


Nettoraumfläche (beheizt)

	2014	2015	2016	2017	2018	2019	2020	
NRF (beh.)	0	0	0	0	0	0	0	m ²

Witterungskorrekturfaktoren*: (> 1: warmes Jahr, < 1: kaltes Jahr)

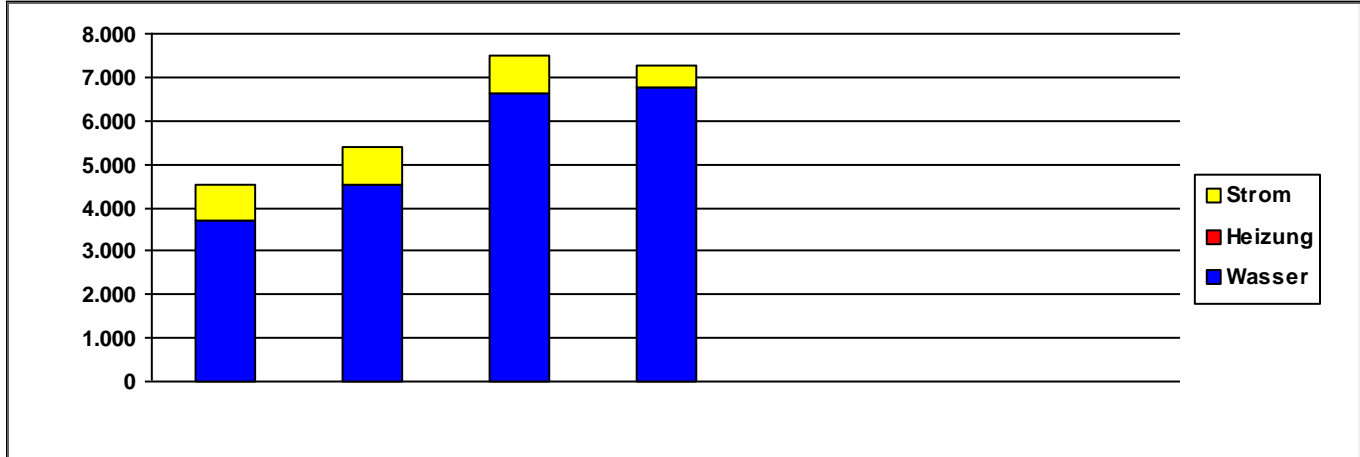
	2014	2015	2016	2017	2018	2019	2020
Heizung	1,21	1,06	1,02	1,03	1,15	1,08	1,15

Verbrauchswerte (spezifisch und witterungsbereinigt)



	2014	2015	2016	2017	2018	2019	2020	
Strom	3	3	3	2				MWh
Heizung								MWh
Wasser	2.531	3.095	4.278	4.267				m ³

Kosten (absolut)



	2014	2015	2016	2017	2018	2019	2020	
Strom	852	856	885	480	0	0	0	€/a
Heizung	0	0	0	0	0	0	0	€/a
Wasser	3.688	4.517	6.629	6.772	0	0	0	€/a
Summe	4.540	5.373	7.514	7.252	0	0	0	€/a

Verbrauchsdaten in der letzten Abrechnungsperiode sind nicht immer vollständig.

Die periodische Zuordnung der Verbrauchsdaten für Heizöl, Pellets und Flüssiggas erfolgt anteilig auf Basis der Rechnungsdaten.

* Wetterstation Flughafen Frankfurt am Main, 1991-2010

Quelle: <https://energiemanagement.stadt-frankfurt.de/>

Verbrauchswerte und Kosten aus EVU-Rechnungen

Gebäude	Friedhof Praunheim		Bauherrenamt	67.0	Dez	10
Straße, Nr.	Haingrabenstraße	0	Stadtbezirk	425	OBZ	7
Nutzung	Friedhofsanlagen		Bauwerkzuordnung	9700		

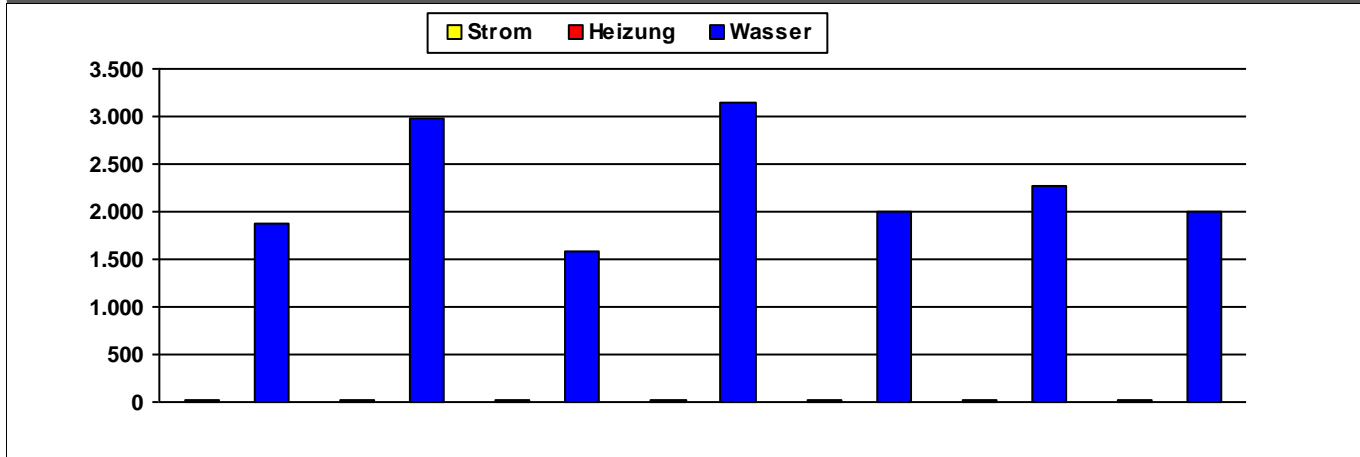
Nettoraumfläche (beheizt)

	2014	2015	2016	2017	2018	2019	2020	
NRF (beh.)	0	0	0	0	0	0	0	m ²

Witterungskorrekturfaktoren*: (> 1: warmes Jahr, < 1: kaltes Jahr)

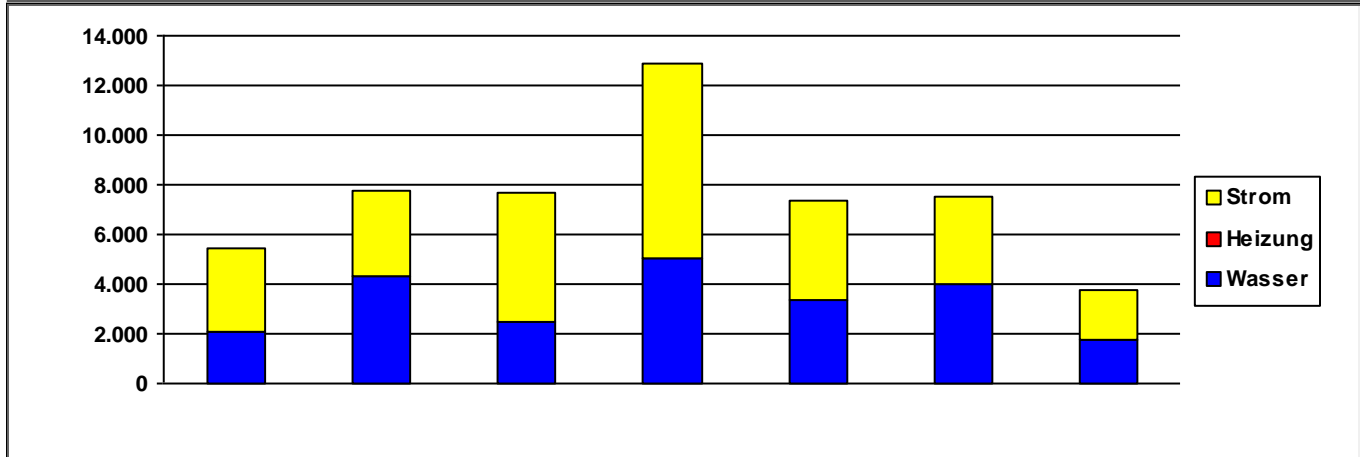
	2014	2015	2016	2017	2018	2019	2020
Heizung	1,21	1,06	1,02	1,03	1,15	1,08	1,15

Verbrauchswerte (spezifisch und witterungsbereinigt)



	2014	2015	2016	2017	2018	2019	2020	
Strom	14	14	20	29	14	13	14	MWh
Heizung								MWh
Wasser	1.872	2.979	1.583	3.156	2.005	2.281	1.991	m ³

Kosten (absolut)



	2014	2015	2016	2017	2018	2019	2020	
Strom	3.379	3.397	5.169	7.795	3.979	3.532	2.013	€/a
Heizung	0	0	0	0	0	0	0	€/a
Wasser	2.041	4.339	2.473	5.051	3.368	3.968	1.749	€/a
Summe	5.420	7.736	7.642	12.846	7.347	7.501	3.762	€/a

Verbrauchsdaten in der letzten Abrechnungsperiode sind nicht immer vollständig.

Die periodische Zuordnung der Verbrauchsdaten für Heizöl, Pellets und Flüssiggas erfolgt anteilig auf Basis der Rechnungsdaten.

* Wetterstation Flughafen Frankfurt am Main, 1991-2010

Quelle: <https://energiemanagement.stadt-frankfurt.de/>

Verbrauchswerte und Kosten aus EVU-Rechnungen

Gebäude	Friedhof Preungesheim		Bauherrenamt	67.0	Dez	10
Straße, Nr.	Alt Preungesheim	30	Stadtbezirk	470	OBZ	10
Nutzung	Friedhofsanlagen		Bauwerkzuordnung	9700		

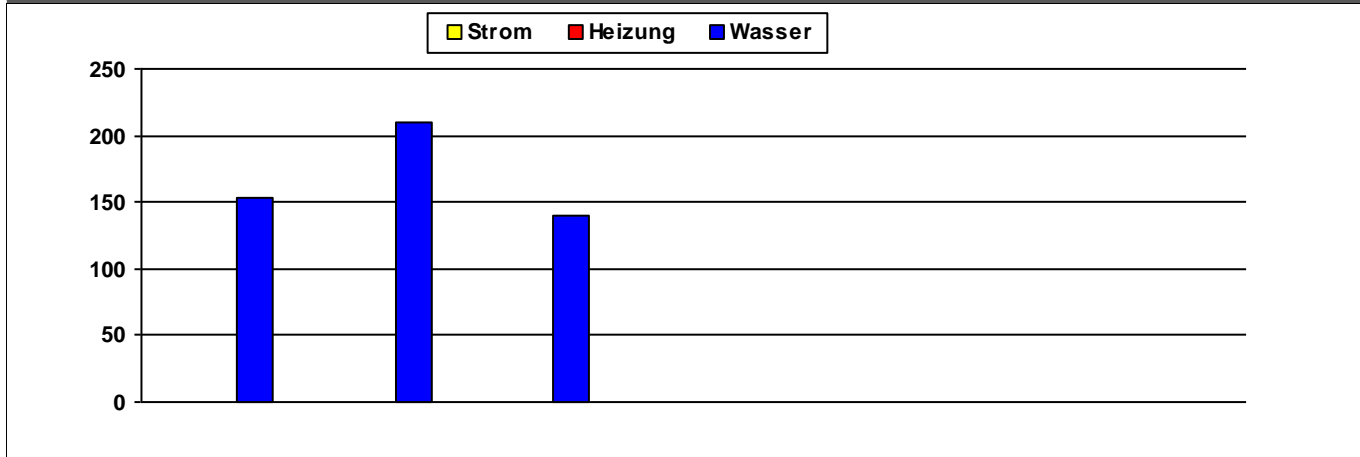
Nettoraumfläche (beheizt)

	2014	2015	2016	2017	2018	2019	2020	
NRF (beh.)	0	0	0	0	0	0	0	m ²

Witterungskorrekturfaktoren*: (> 1: warmes Jahr, < 1: kaltes Jahr)

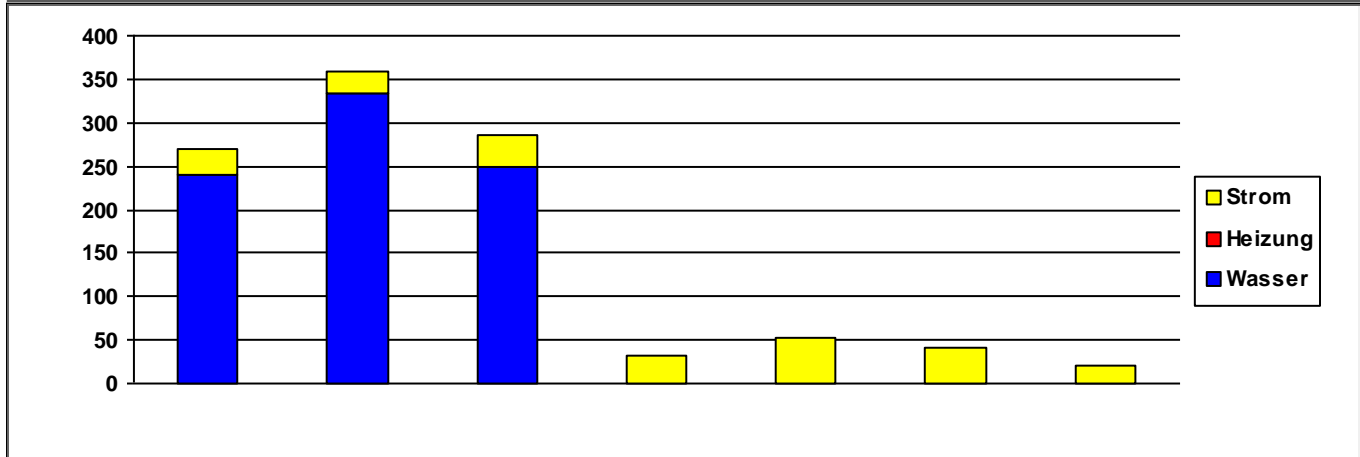
	2014	2015	2016	2017	2018	2019	2020
Heizung	1,21	1,06	1,02	1,03	1,15	1,08	1,15

Verbrauchswerte (spezifisch und witterungsbereinigt)



	2014	2015	2016	2017	2018	2019	2020	
Strom								MWh
Heizung								MWh
Wasser	153	210	140					m ³

Kosten (absolut)



	2014	2015	2016	2017	2018	2019	2020	
Strom	29	26	38	32	51	42	20	€/a
Heizung	0	0	0	0	0	0	0	€/a
Wasser	241	333	248	0	0	0	0	€/a
Summe	269	360	287	32	52	42	20	€/a

Verbrauchsdaten in der letzten Abrechnungsperiode sind nicht immer vollständig.
Die periodische Zuordnung der Verbrauchsdaten für Heizöl, Pellets und Flüssiggas erfolgt anteilig auf Basis der Rechnungsdaten.
* Wetterstation Flughafen Frankfurt am Main, 1991-2010

Verbrauchswerte und Kosten aus EVU-Rechnungen

Gebäude	Friedhof Rödelheim		Bauherrenamt	67.0	Dez	10
Straße, Nr.	Westerbachstraße	30	Stadtbezirk	402	OBZ	7
Nutzung	Friedhofsanlagen		Bauwerkzuordnung	9700		

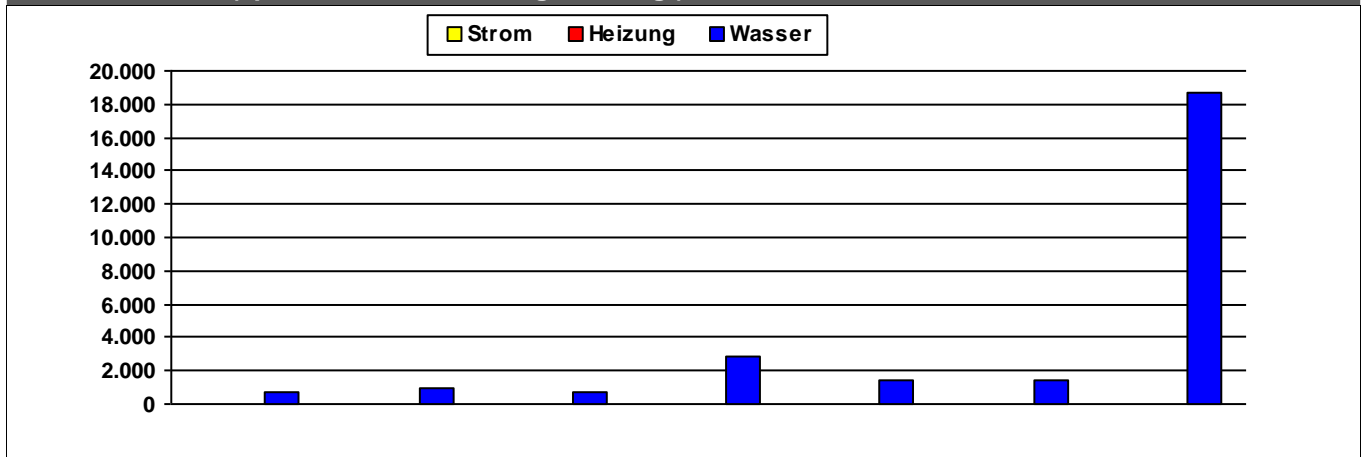
Nettoraumfläche (beheizt)

	2014	2015	2016	2017	2018	2019	2020	
NRF (beh.)	0	0	0	0	0	0	0	m ²

Witterungskorrekturfaktoren*: (> 1: warmes Jahr, < 1: kaltes Jahr)

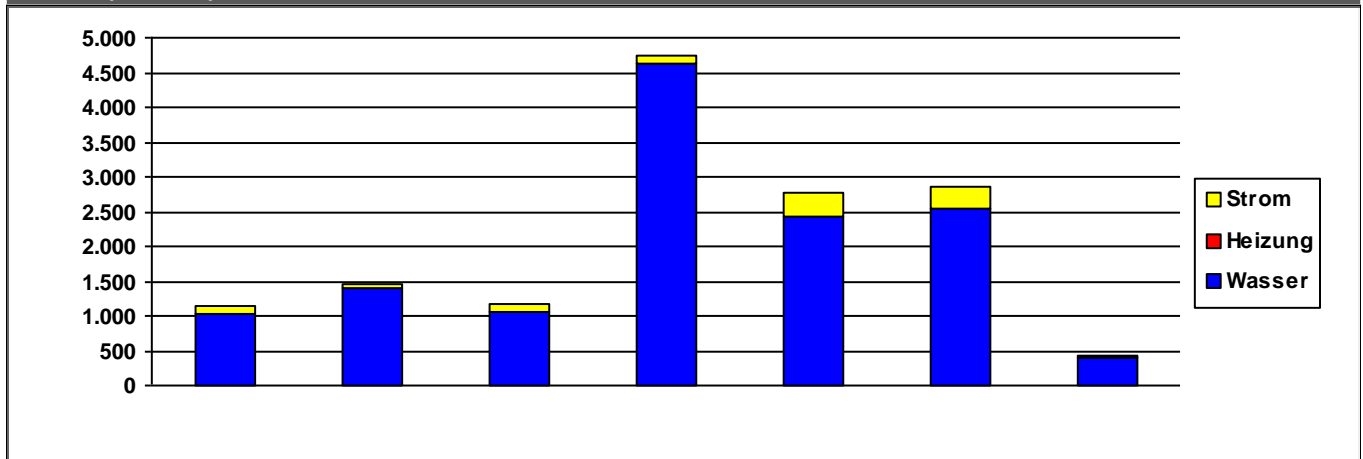
	2014	2015	2016	2017	2018	2019	2020
Heizung	1,21	1,06	1,02	1,03	1,15	1,08	1,15

Verbrauchswerte (spezifisch und witterungsbereinigt)



	2014	2015	2016	2017	2018	2019	2020	
Strom					1	1	1	MWh
Heizung								MWh
Wasser	668	947	664	2.892	1.446	1.446	18.704	m ³

Kosten (absolut)



	2014	2015	2016	2017	2018	2019	2020	
Strom	113	58	103	115	335	316	46	€/a
Heizung	0	0	0	0	0	0	0	€/a
Wasser	1.033	1.400	1.056	4.634	2.424	2.529	388	€/a
Summe	1.146	1.458	1.159	4.749	2.760	2.845	435	€/a

Verbrauchsdaten in der letzten Abrechnungsperiode sind nicht immer vollständig.

Die periodische Zuordnung der Verbrauchsdaten für Heizöl, Pellets und Flüssiggas erfolgt anteilig auf Basis der Rechnungsdaten.

* Wetterstation Flughafen Frankfurt am Main, 1991-2010

Quelle: <https://energiemanagement.stadt-frankfurt.de/>

Verbrauchswerte und Kosten aus EVU-Rechnungen

Gebäude	Friedhof Sindlingen		Bauherrenamt	67.0	Dez	10
Straße, Nr.	Farbenstraße	104	Stadtbezirk	601	OBZ	6
Nutzung	Friedhofsanlagen		Bauwerkzuordnung	9700		

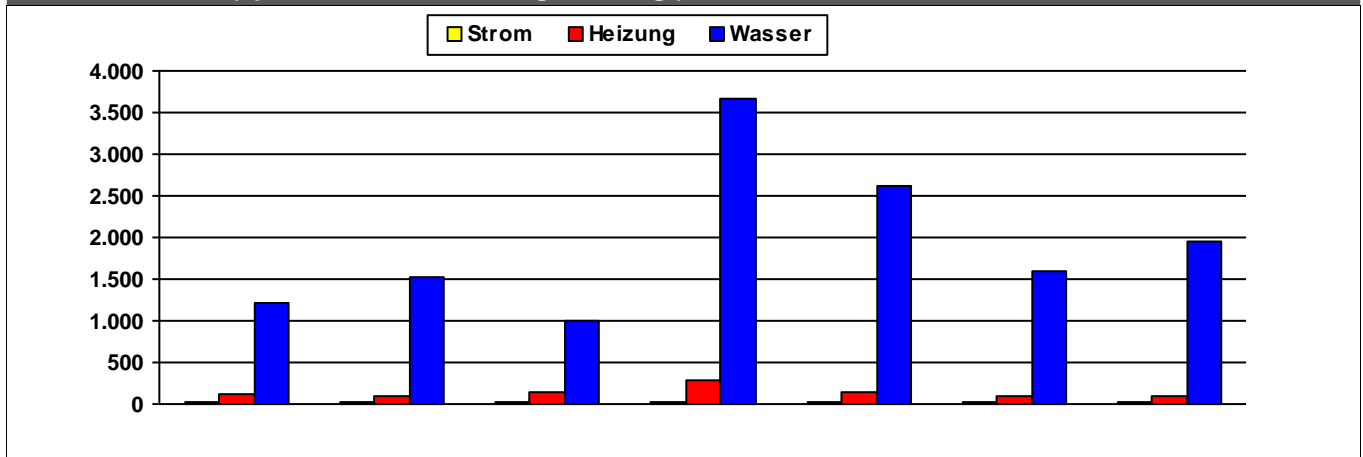
Nettoraumfläche (beheizt)

	2014	2015	2016	2017	2018	2019	2020	
NRF (beh.)	0	0	0	0	0	0	0	m ²

Witterungskorrekturfaktoren*: (> 1: warmes Jahr, < 1: kaltes Jahr)

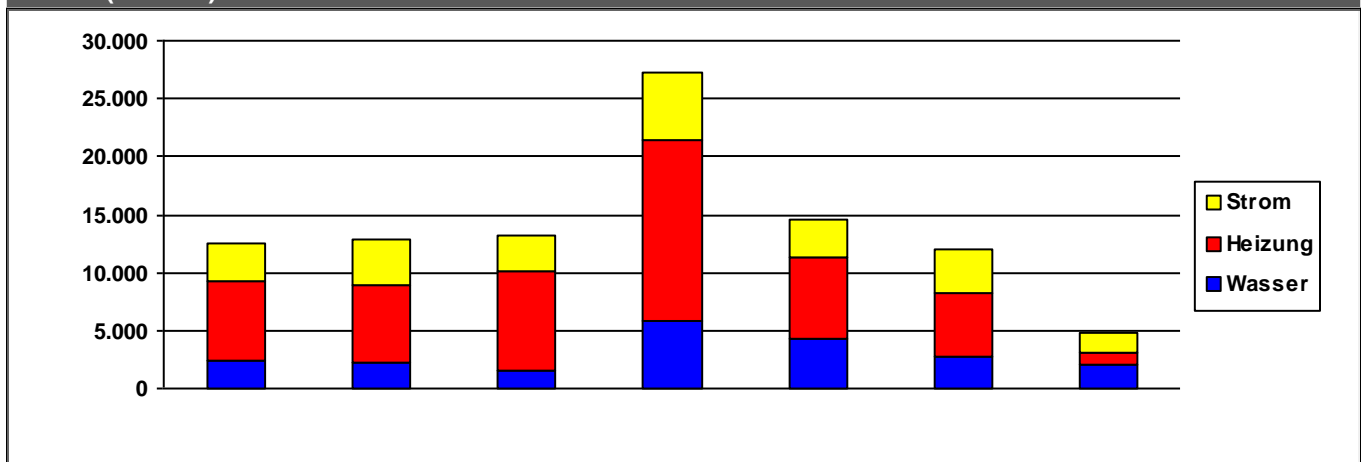
	2014	2015	2016	2017	2018	2019	2020
Heizung	1,21	1,06	1,02	1,03	1,15	1,08	1,15

Verbrauchswerte (spezifisch und witterungsbereinigt)



	2014	2015	2016	2017	2018	2019	2020	
Strom	13	16	13	24	13	14	19	MWh
Heizung	123	107	138	275	139	101	84	MWh
Wasser	1.216	1.529	993	3.678	2.620	1.585	1.944	m ³

Kosten (absolut)



	2014	2015	2016	2017	2018	2019	2020	
Strom	3.291	3.870	3.150	5.812	3.219	3.664	1.581	€/a
Heizung	6.822	6.711	8.541	15.518	6.988	5.523	1.003	€/a
Wasser	2.466	2.243	1.564	5.875	4.364	2.769	2.137	€/a
Summe	12.579	12.823	13.254	27.206	14.570	11.956	4.721	€/a

Verbrauchsdaten in der letzten Abrechnungsperiode sind nicht immer vollständig.

Die periodische Zuordnung der Verbrauchsdaten für Heizöl, Pellets und Flüssiggas erfolgt anteilig auf Basis der Rechnungsdaten.

* Wetterstation Flughafen Frankfurt am Main, 1991-2010

Quelle: <https://energiemanagement.stadt-frankfurt.de/>

Verbrauchswerte und Kosten aus EVU-Rechnungen

Gebäude	Friedhof Sossenheim		Bauherrenamt	67.0	Dez	10
Straße, Nr.	Siegener Straße	0	Stadtbezirk	632	OBZ	6
Nutzung	Friedhofsanlagen		Bauwerkzuordnung	9700		

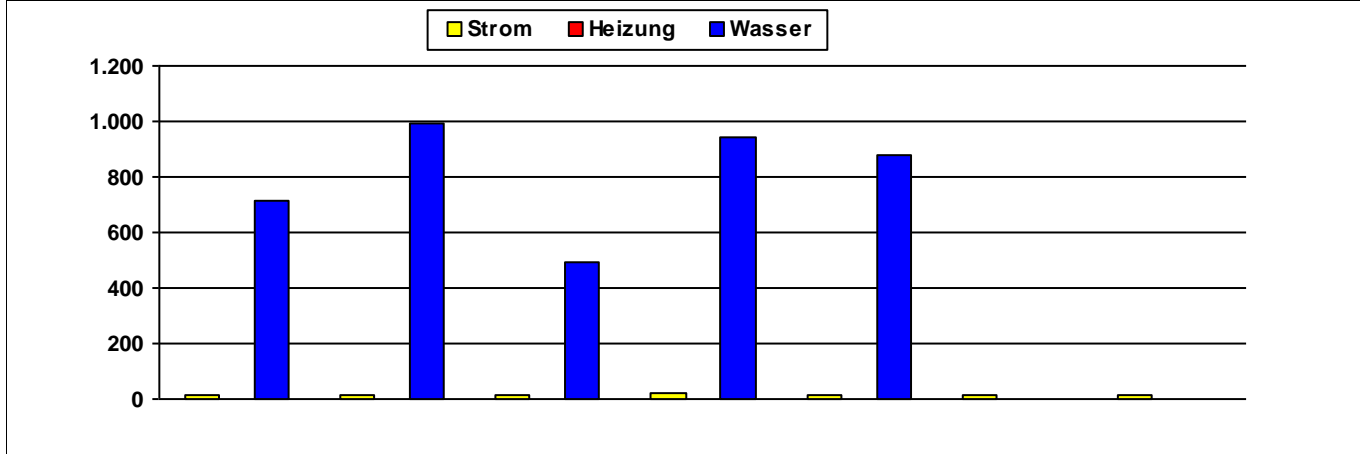
Nettoraumfläche (beheizt)

	2014	2015	2016	2017	2018	2019	2020	
NRF (beh.)	0	0	0	0	0	0	0	m ²

Witterungskorrekturfaktoren*: (> 1: warmes Jahr, < 1: kaltes Jahr)

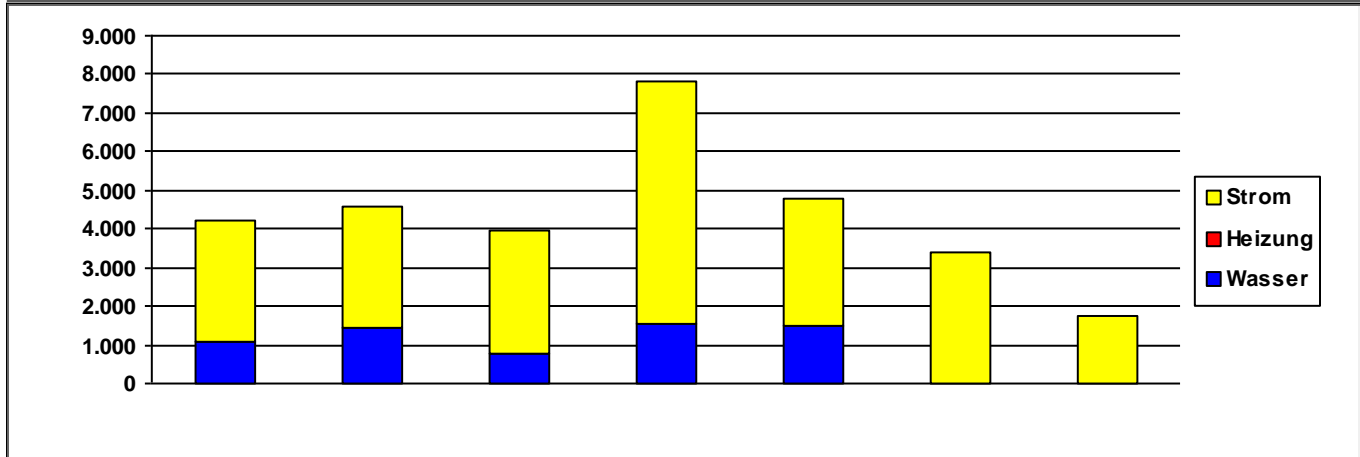
	2014	2015	2016	2017	2018	2019	2020
Heizung	1,21	1,06	1,02	1,03	1,15	1,08	1,15

Verbrauchswerte (spezifisch und witterungsbereinigt)



	2014	2015	2016	2017	2018	2019	2020	
Strom	12	12	12	24	12	12	12	MWh
Heizung								MWh
Wasser	715	991	494	940	881			m ³

Kosten (absolut)



	2014	2015	2016	2017	2018	2019	2020	
Strom	3.141	3.112	3.176	6.263	3.277	3.369	1.754	€/a
Heizung	0	0	0	0	0	0	0	€/a
Wasser	1.086	1.463	794	1.551	1.491	0	0	€/a
Summe	4.227	4.575	3.970	7.814	4.768	3.369	1.754	€/a

Verbrauchsdaten in der letzten Abrechnungsperiode sind nicht immer vollständig.

Die periodische Zuordnung der Verbrauchsdaten für Heizöl, Pellets und Flüssiggas erfolgt anteilig auf Basis der Rechnungsdaten.

* Wetterstation Flughafen Frankfurt am Main, 1991-2010

Quelle: <https://energiemanagement.stadt-frankfurt.de/>

Verbrauchswerte und Kosten aus EVU-Rechnungen

Gebäude	Friedhof Unterliederbach		Bauherrenamt	67.0	Dez	10
Straße, Nr.	Wiesbadener Straße	0	Stadtbezirk	621	OBZ	6
Nutzung	Friedhofsanlagen		Bauwerkzuordnung	9700		

Nettoraumfläche (beheizt)

	2014	2015	2016	2017	2018	2019	2020	
NRF (beh.)	0	0	0	0	0	0	0	m ²

Witterungskorrekturfaktoren*: (> 1: warmes Jahr, < 1: kaltes Jahr)


	2014	2015	2016	2017	2018	2019	2020
Heizung	1,21	1,06	1,02	1,03	1,15	1,08	1,15

Verbrauchswerte (spezifisch und witterungsbereinigt)



	2014	2015	2016	2017	2018	2019	2020	
Strom								MWh
Heizung								MWh
Wasser	196	3	2					m ³

Kosten (absolut)



	2014	2015	2016	2017	2018	2019	2020	
Strom	0	0	0	0	0	0	0	€/a
Heizung	0	0	0	0	0	0	0	€/a
Wasser	299	35	35	0	0	0	0	€/a
Summe	299	35	35	0	1	0	0	€/a

Verbrauchsdaten in der letzten Abrechnungsperiode sind nicht immer vollständig.

Die periodische Zuordnung der Verbrauchsdaten für Heizöl, Pellets und Flüssiggas erfolgt anteilig auf Basis der Rechnungsdaten.

* Wetterstation Flughafen Frankfurt am Main, 1991-2010

Quelle: <https://energiemanagement.stadt-frankfurt.de/>

Verbrauchswerte und Kosten aus EVU-Rechnungen

Gebäude	Friedhof Westhausen		Bauherrenamt	67.0	Dez	10
Straße, Nr.	Kollwitzstraße	15	Stadtbezirk	423	OBZ	7
Nutzung	Friedhofsanlagen		Bauwerkzuordnung	9700		

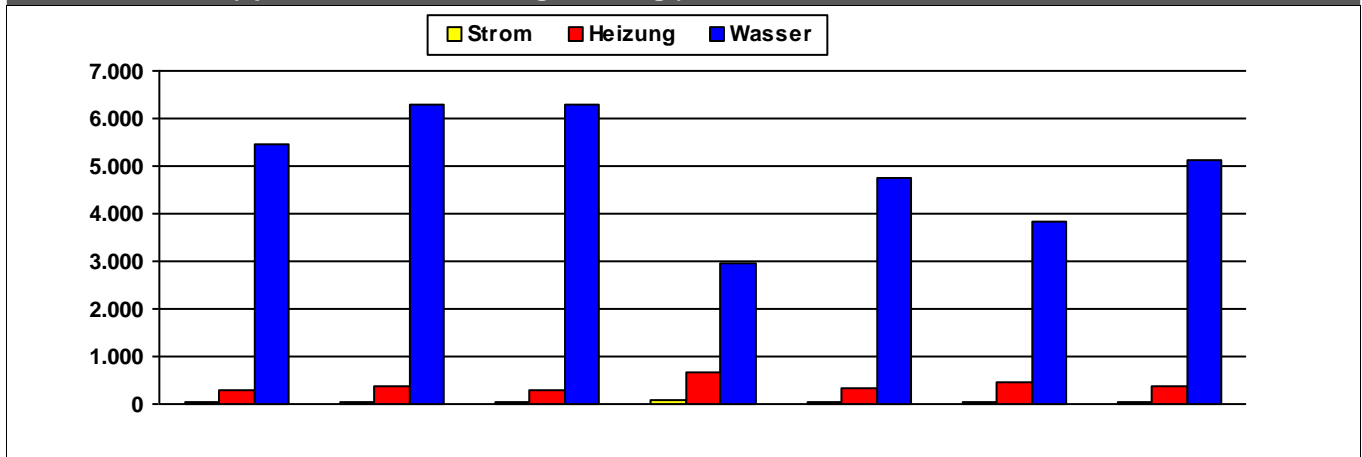
Nettoraumfläche (beheizt)

	2014	2015	2016	2017	2018	2019	2020	
NRF (beh.)	0	0	0	0	0	0	0	m ²

Witterungskorrekturfaktoren*: (> 1: warmes Jahr, < 1: kaltes Jahr)

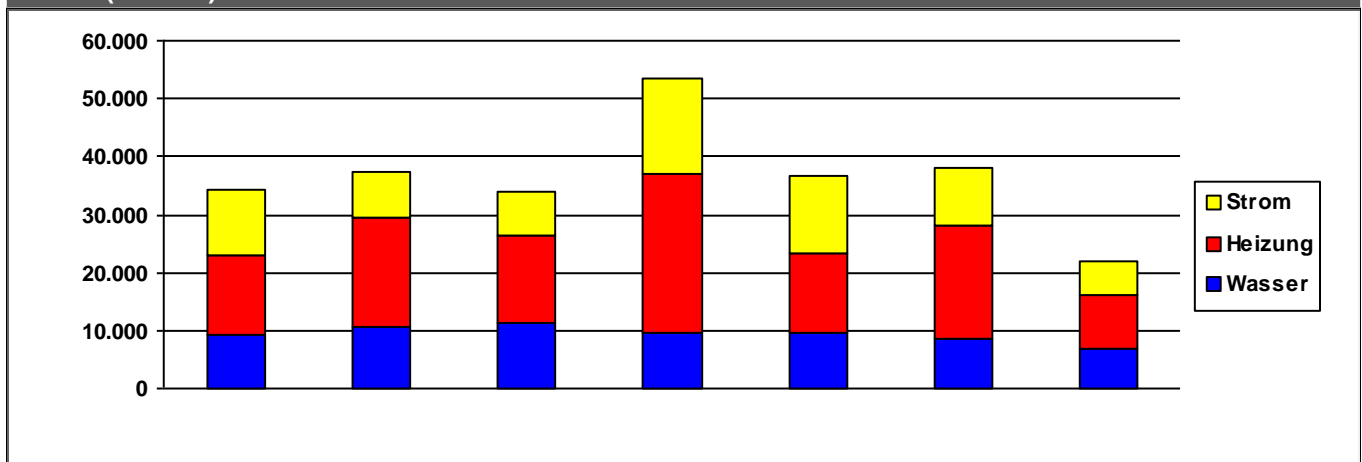
	2014	2015	2016	2017	2018	2019	2020
Heizung	1,21	1,06	1,02	1,03	1,15	1,08	1,15

Verbrauchswerte (spezifisch und witterungsbereinigt)



	2014	2015	2016	2017	2018	2019	2020	
Strom	47	33	31	63	49	36	41	MWh
Heizung	300	381	312	660	339	440	388	MWh
Wasser	5.458	6.275	6.276	2.946	4.731	3.833	5.138	m ³

Kosten (absolut)



	2014	2015	2016	2017	2018	2019	2020	
Strom	11.625	8.000	7.811	16.418	13.278	9.853	5.967	€/a
Heizung	13.628	18.767	14.932	27.397	13.693	19.714	9.011	€/a
Wasser	9.191	10.658	11.328	9.683	9.555	8.427	6.967	€/a
Summe	34.444	37.426	34.071	53.498	36.526	37.994	21.945	€/a

Verbrauchsdaten in der letzten Abrechnungsperiode sind nicht immer vollständig.

Die periodische Zuordnung der Verbrauchsdaten für Heizöl, Pellets und Flüssiggas erfolgt anteilig auf Basis der Rechnungsdaten.

* Wetterstation Flughafen Frankfurt am Main, 1991-2010

Quelle: <https://energiemanagement.stadt-frankfurt.de/>

Verbrauchswerte und Kosten aus EVU-Rechnungen

Gebäude	Friedhof Zeilsheim		Bauherrenamt	67.0	Dez	10
Straße, Nr.	Welschgrabenstraße	20	Stadtbezirk	611	OBZ	6
Nutzung	Friedhofsanlagen		Bauwerkzuordnung	9700		

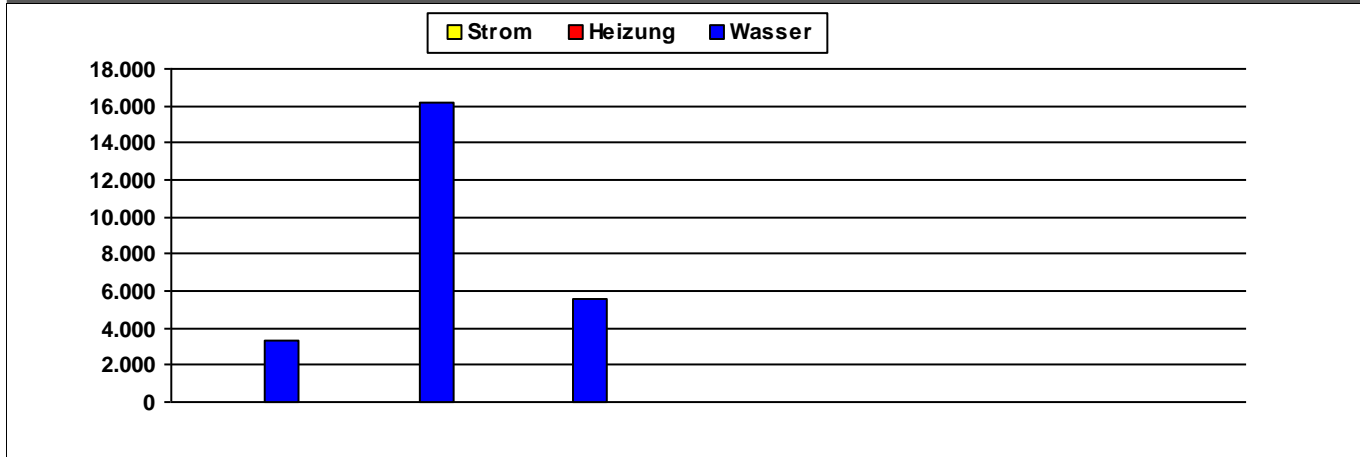
Nettoraumfläche (beheizt)

	2014	2015	2016	2017	2018	2019	2020	
NRF (beh.)	105	105	105	105	105	105	105	m ²

Witterungskorrekturfaktoren*: (> 1: warmes Jahr, < 1: kaltes Jahr)

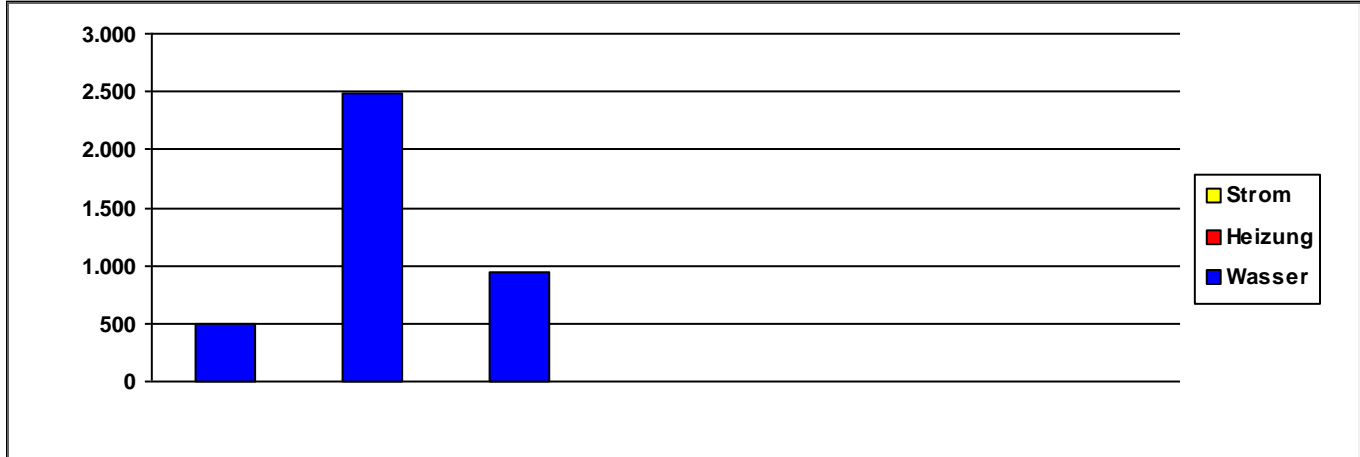
	2014	2015	2016	2017	2018	2019	2020
Heizung	1,21	1,06	1,02	1,03	1,15	1,08	1,15

Verbrauchswerte (spezifisch und witterungsbereinigt)



	2014	2015	2016	2017	2018	2019	2020	
Strom								kWh/m ² a
Heizung								kWh/m ² a
Wasser	3.270	16.229	5.590					l/m ² a

Kosten (absolut)



	2014	2015	2016	2017	2018	2019	2020	
Strom	0	0	0	0	0	0	0	€/a
Heizung	0	0	0	0	0	0	0	€/a
Wasser	505	2.492	940	0	0	0	0	€/a
Summe	505	2.492	940	0	0	0	0	€/a

Verbrauchsdaten in der letzten Abrechnungsperiode sind nicht immer vollständig.

Die periodische Zuordnung der Verbrauchsdaten für Heizöl, Pellets und Flüssiggas erfolgt anteilig auf Basis der Rechnungsdaten.

* Wetterstation Flughafen Frankfurt am Main, 1991-2010

Quelle: <https://energiemanagement.stadt-frankfurt.de/>

Verbrauchswerte und Kosten aus EVU-Rechnungen

Gebäude	Grüneburgpark mit Betriebshof		Bauherrenamt	67.0	Dez	10
Straße, Nr.	Sebastian-Rinz-Straße	2	Stadtbezirk	191	OBZ	2
Nutzung	Bauhöfe		Bauwerkzuordnung	7740		

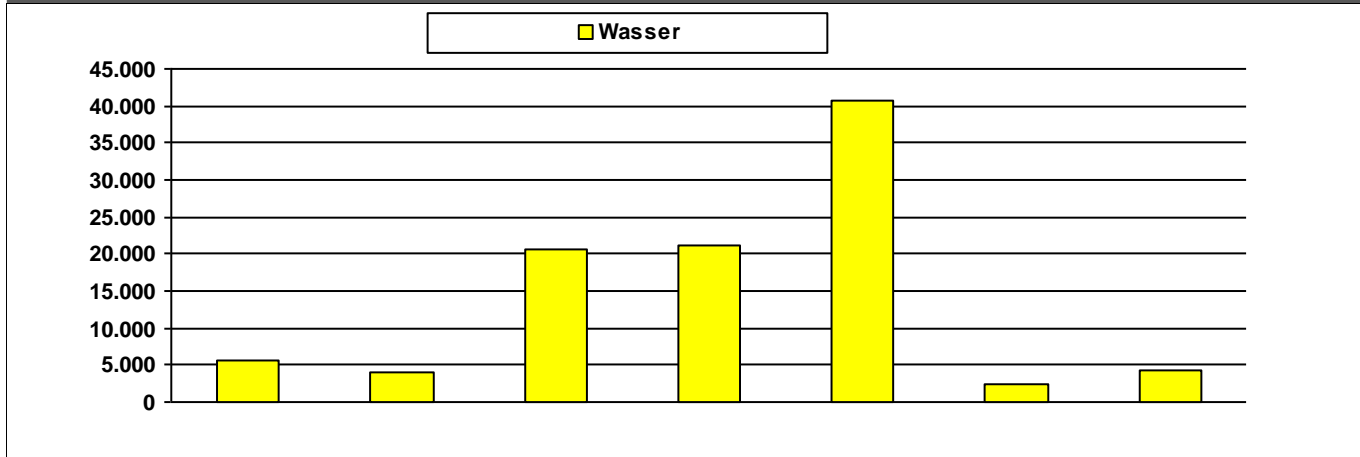
Nettoraumfläche (beheizt)

	2014	2015	2016	2017	2018	2019	2020	
NRF (beh.)	86	86	86	86	86	86	86	m ²

Witterungskorrekturfaktoren*: (> 1: warmes Jahr, < 1: kaltes Jahr)

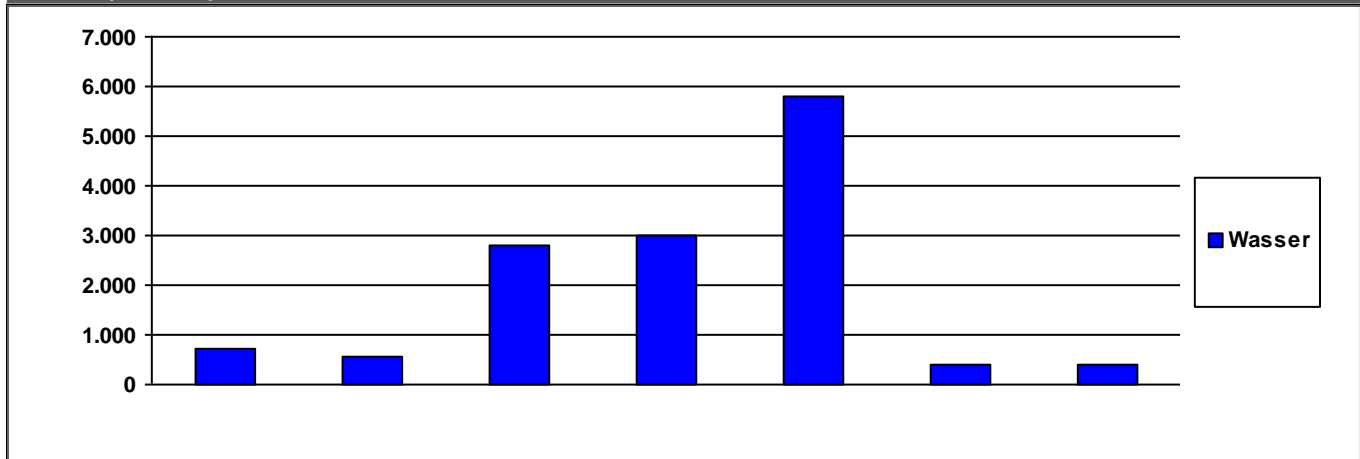
	2014	2015	2016	2017	2018	2019	2020
Heizung	1,21	1,06	1,02	1,03	1,15	1,08	1,15

Verbrauchswerte (spezifisch und witterungsbereinigt)



	2014	2015	2016	2017	2018	2019	2020	
Wasser	5.575	3.942	20.558	21.140	40.651	2.430	4.221	l/m²a

Kosten (absolut)



	2014	2015	2016	2017	2018	2019	2020	
Wasser	716	550	2.798	3.004	5.803	397	415	€/a

	2014	2015	2016	2017	2018	2019	2020	
Summe	716	550	2.798	3.004	5.803	397	415	€/a

Verbrauchsdaten in der letzten Abrechnungsperiode sind nicht immer vollständig.
Die periodische Zuordnung der Verbrauchsdaten für Heizöl, Pellets und Flüssiggas erfolgt anteilig auf Basis der Rechnungsdaten.

* Wetterstation Flughafen Frankfurt am Main, 1991-2010

Quelle: <https://energiemanagement.stadt-frankfurt.de/>

Verbrauchswerte und Kosten aus EVU-Rechnungen

Gebäude	Grünflächenamt Ausbildungsstelle		Bauherrenamt	67.0	Dez	10
Straße, Nr.	Motzstraße	31	Stadtbezirk	262	OBZ	11
Nutzung	Bauhöfe		Bauwerkzuordnung	7740		

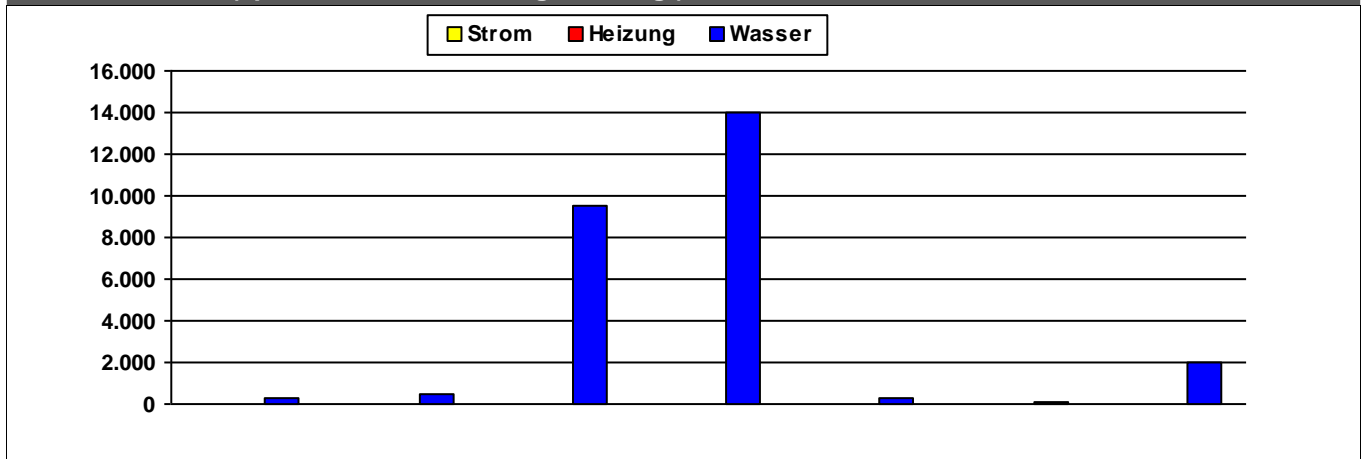
Nettoraumfläche (beheizt)

	2014	2015	2016	2017	2018	2019	2020	
NRF (beh.)	0	0	0	0	0	0	0	m ²

Witterungskorrekturfaktoren*: (> 1: warmes Jahr, < 1: kaltes Jahr)

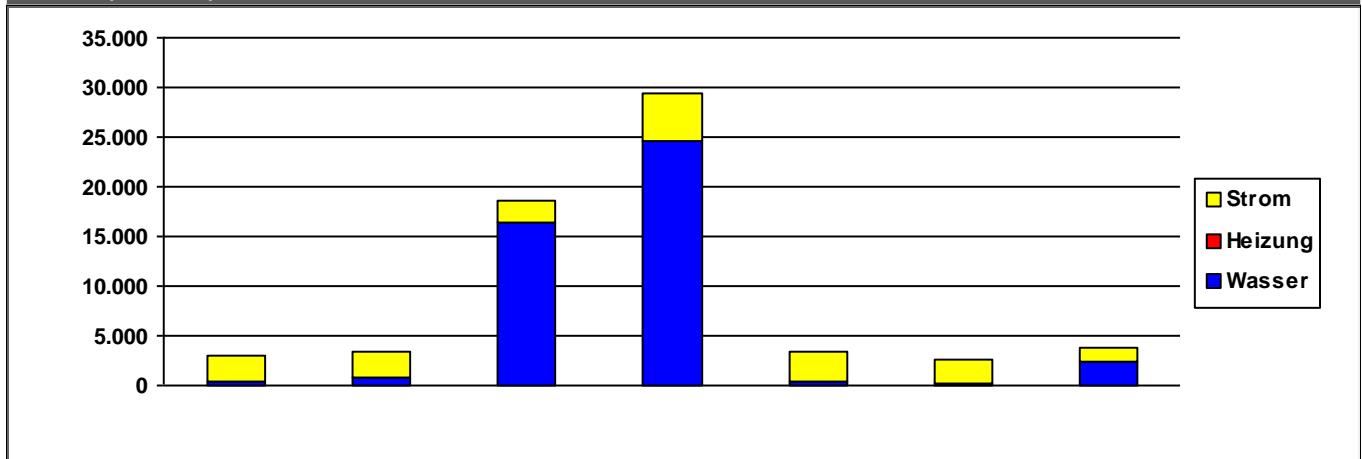
	2014	2015	2016	2017	2018	2019	2020
Heizung	1,21	1,06	1,02	1,03	1,15	1,08	1,15

Verbrauchswerte (spezifisch und witterungsbereinigt)



	2014	2015	2016	2017	2018	2019	2020	
Strom	10	10	9	18	10	8	10	MWh
Heizung								MWh
Wasser	273	517	9.553	14.010	245	132	2.012	m ³

Kosten (absolut)



	2014	2015	2016	2017	2018	2019	2020	
Strom	2.527	2.541	2.258	4.725	2.823	2.302	1.408	€/a
Heizung	0	0	0	0	0	0	0	€/a
Wasser	459	887	16.419	24.659	489	293	2.354	€/a
Summe	2.986	3.428	18.677	29.384	3.312	2.596	3.762	€/a

Verbrauchsdaten in der letzten Abrechnungsperiode sind nicht immer vollständig.

Die periodische Zuordnung der Verbrauchsdaten für Heizöl, Pellets und Flüssiggas erfolgt anteilig auf Basis der Rechnungsdaten.

* Wetterstation Flughafen Frankfurt am Main, 1991-2010

Quelle: <https://energiemanagement.stadt-frankfurt.de/>

Verbrauchswerte und Kosten aus EVU-Rechnungen

Gebäude	Grünflächenamt Betriebshof		Bauherrenamt	67.0	Dez	10
Straße, Nr.	Breuerwiesenstraße	0	Stadtbezirk	580	OBZ	6
Nutzung	Bauhöfe		Bauwerkzuordnung	7740		

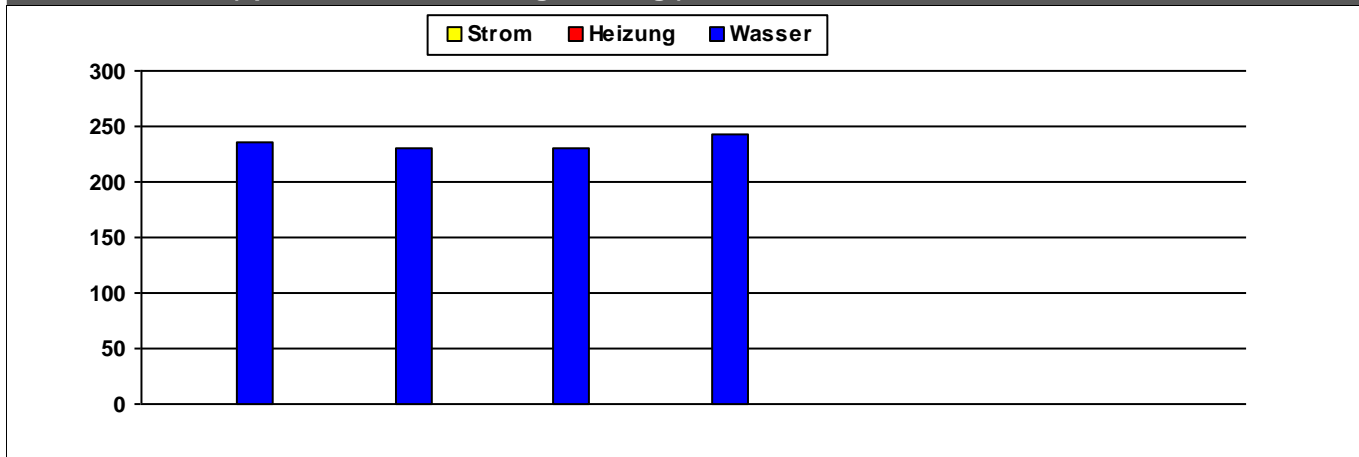
Nettoraumfläche (beheizt)

	2014	2015	2016	2017	2018	2019	2020	
NRF (beh.)	0	0	0	0	0	0	0	m ²

Witterungskorrekturfaktoren*: (> 1: warmes Jahr, < 1: kaltes Jahr)

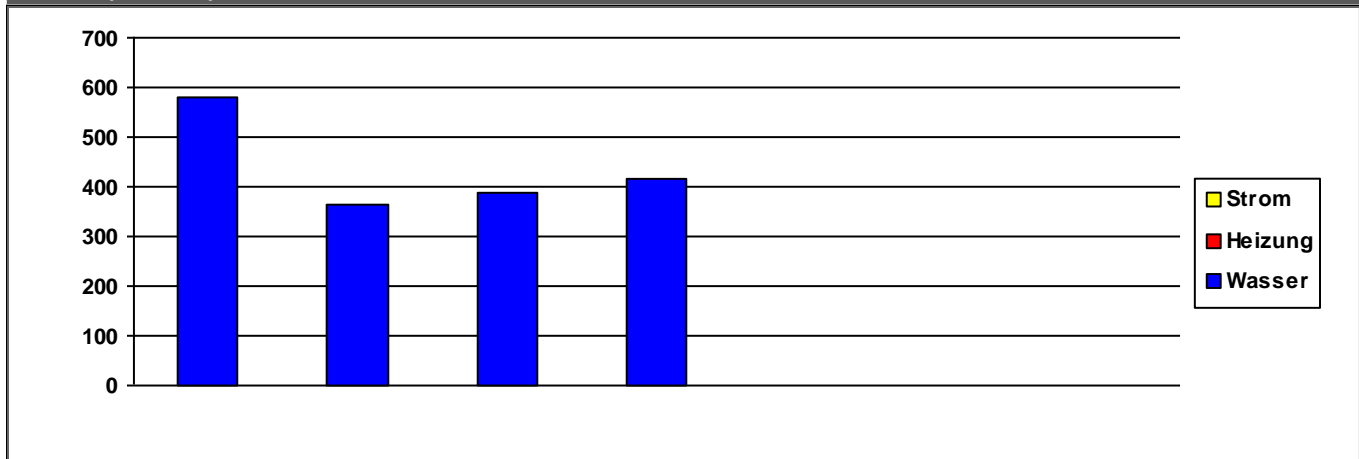
	2014	2015	2016	2017	2018	2019	2020
Heizung	1,21	1,06	1,02	1,03	1,15	1,08	1,15

Verbrauchswerte (spezifisch und witterungsbereinigt)



	2014	2015	2016	2017	2018	2019	2020	
Strom								MWh
Heizung								MWh
Wasser	236	230	231	243				m ³

Kosten (absolut)



	2014	2015	2016	2017	2018	2019	2020	
Strom	0	0	0	0	0	0	0	€/a
Heizung	0	0	0	0	0	0	0	€/a
Wasser	578	364	389	417	0	0	0	€/a
Summe	578	364	389	417	1	0	0	€/a

Verbrauchsdaten in der letzten Abrechnungsperiode sind nicht immer vollständig.

Die periodische Zuordnung der Verbrauchsdaten für Heizöl, Pellets und Flüssiggas erfolgt anteilig auf Basis der Rechnungsdaten.

* Wetterstation Flughafen Frankfurt am Main, 1991-2010

Quelle: <https://energiemanagement.stadt-frankfurt.de/>

Verbrauchswerte und Kosten aus EVU-Rechnungen

Gebäude	Grünflächenamt Betriebshof		Bauherrenamt	67.0	Dez	10
Straße, Nr.	Rödelheimer Parkweg	11	Stadtbezirk	401	OBZ	7
Nutzung	Bauhöfe		Bauwerkzuordnung	7740		

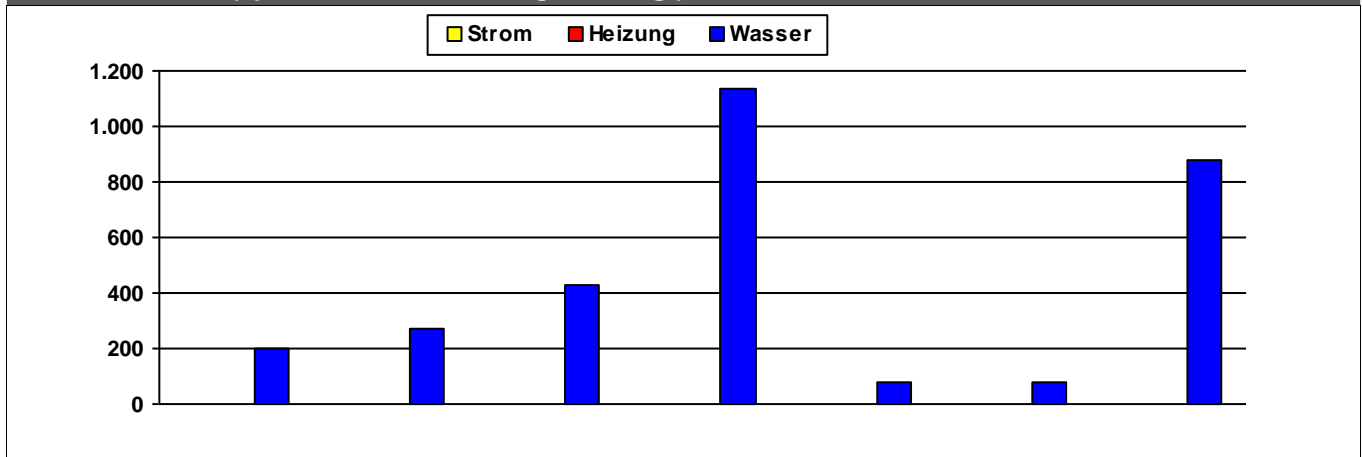
Nettoraumfläche (beheizt)

	2014	2015	2016	2017	2018	2019	2020	
NRF (beh.)	0	0	0	0	0	0	0	m ²

Witterungskorrekturfaktoren*: (> 1: warmes Jahr, < 1: kaltes Jahr)

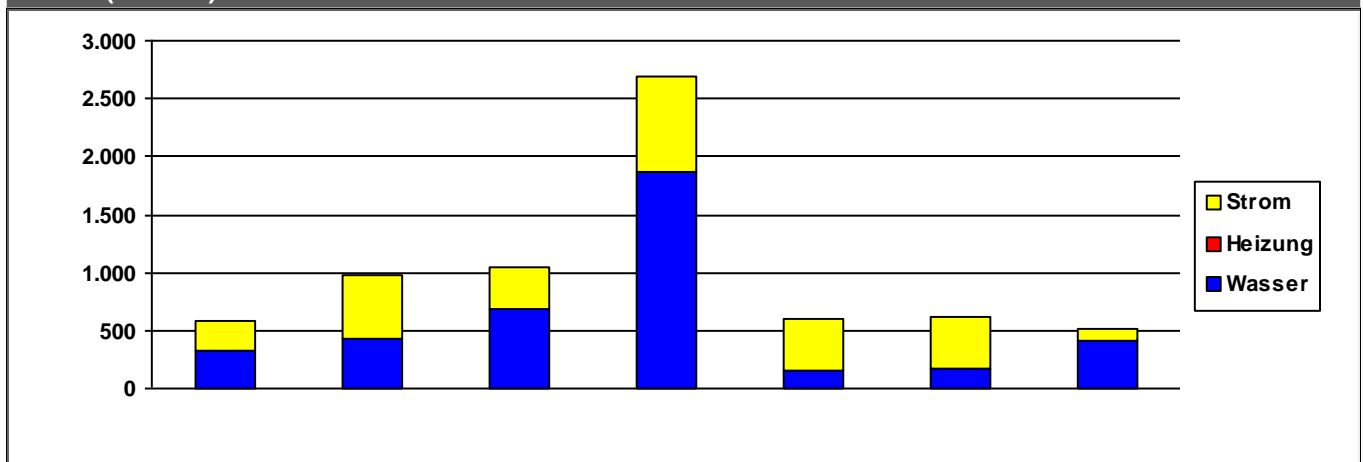
	2014	2015	2016	2017	2018	2019	2020
Heizung	1,21	1,06	1,02	1,03	1,15	1,08	1,15

Verbrauchswerte (spezifisch und witterungsbereinigt)



	2014	2015	2016	2017	2018	2019	2020	
Strom	1	2	1	3	1	1		MWh
Heizung								MWh
Wasser	204	274	429	1.136	77	77	881	m ³

Kosten (absolut)



	2014	2015	2016	2017	2018	2019	2020	
Strom	264	554	348	826	442	456	100	€/a
Heizung	0	0	0	0	0	0	0	€/a
Wasser	323	428	693	1.861	162	169	410	€/a
Summe	588	982	1.042	2.687	604	626	510	€/a

Verbrauchsdaten in der letzten Abrechnungsperiode sind nicht immer vollständig.

Die periodische Zuordnung der Verbrauchsdaten für Heizöl, Pellets und Flüssiggas erfolgt anteilig auf Basis der Rechnungsdaten.

* Wetterstation Flughafen Frankfurt am Main, 1991-2010

Quelle: <https://energiemanagement.stadt-frankfurt.de/>

Verbrauchswerte und Kosten aus EVU-Rechnungen

Gebäude	Grünflächenamt Betriebshof	Bauherrenamt	67.0	Dez	10
Straße, Nr.	Schloßstraße 0	Stadtbezirk	350	OBZ	2
Nutzung	Bauhöfe	Bauwerkzuordnung	7740		

Nettoraumfläche (beheizt)

--

Witterungskorrekturfaktoren*: (> 1: warmes Jahr, < 1: kaltes Jahr)

	2014	2015	2016	2017	2018	2019	2020
Heizung	1,21	1,06	1,02	1,03	1,15	1,08	1,15

Verbrauchswerte (spezifisch und witterungsbereinigt)

--

--

Kosten (absolut)

--

--

Verbrauchsdaten in der letzten Abrechnungsperiode sind nicht immer vollständig.
 Die periodische Zuordnung der Verbrauchsdaten für Heizöl, Pellets und Flüssiggas erfolgt anteilig auf Basis der Rechnungsdaten.
 * Wetterstation Flughafen Frankfurt am Main, 1991-2010
 Quelle: <https://energiemanagement.stadt-frankfurt.de/>

Verbrauchswerte und Kosten aus EVU-Rechnungen

Gebäude	Grünflächenamt Betriebshof	Bauherrenamt	67.0	Dez	10
Straße, Nr.	Untermainkai 1	Stadtbezirk	90	OBZ	1
Nutzung	Bauhöfe	Bauwerkzuordnung	7740		

Nettoraumfläche (beheizt)

--

Witterungskorrekturfaktoren*: (> 1: warmes Jahr, < 1: kaltes Jahr)

	2014	2015	2016	2017	2018	2019	2020
Heizung	1,21	1,06	1,02	1,03	1,15	1,08	1,15

Verbrauchswerte (spezifisch und witterungsbereinigt)

--

--

Kosten (absolut)

--

--

Verbrauchsdaten in der letzten Abrechnungsperiode sind nicht immer vollständig.
Die periodische Zuordnung der Verbrauchsdaten für Heizöl, Pellets und Flüssiggas erfolgt anteilig auf Basis der Rechnungsdaten.

* Wetterstation Flughafen Frankfurt am Main, 1991-2010

Quelle: <https://energiemanagement.stadt-frankfurt.de/>

Verbrauchswerte und Kosten aus EVU-Rechnungen

Gebäude	Grünflächenamt Bezirk Ost		Bauherrenamt	67.0	Dez	10
Straße, Nr.	Borsigallee	11	Stadtbezirk	390	OBZ	11
Nutzung	Bauhöfe		Bauwerkzuordnung	7740		

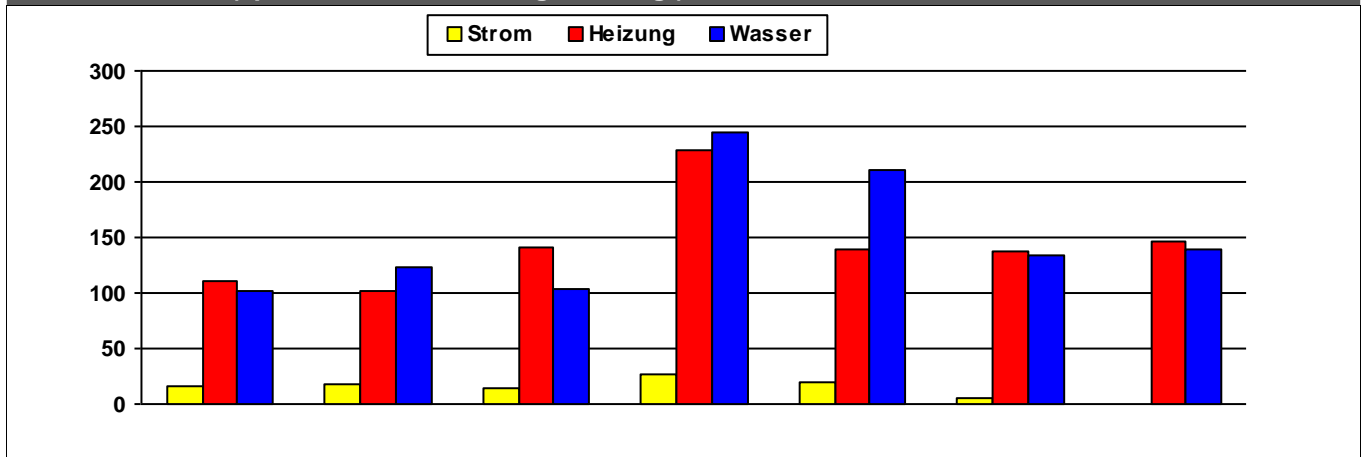
Nettoraumfläche (beheizt)

	2014	2015	2016	2017	2018	2019	2020	
NRF (beh.)	4.360	4.360	4.360	4.360	4.360	4.360	4.360	m ²

Witterungskorrekturfaktoren*: (> 1: warmes Jahr, < 1: kaltes Jahr)

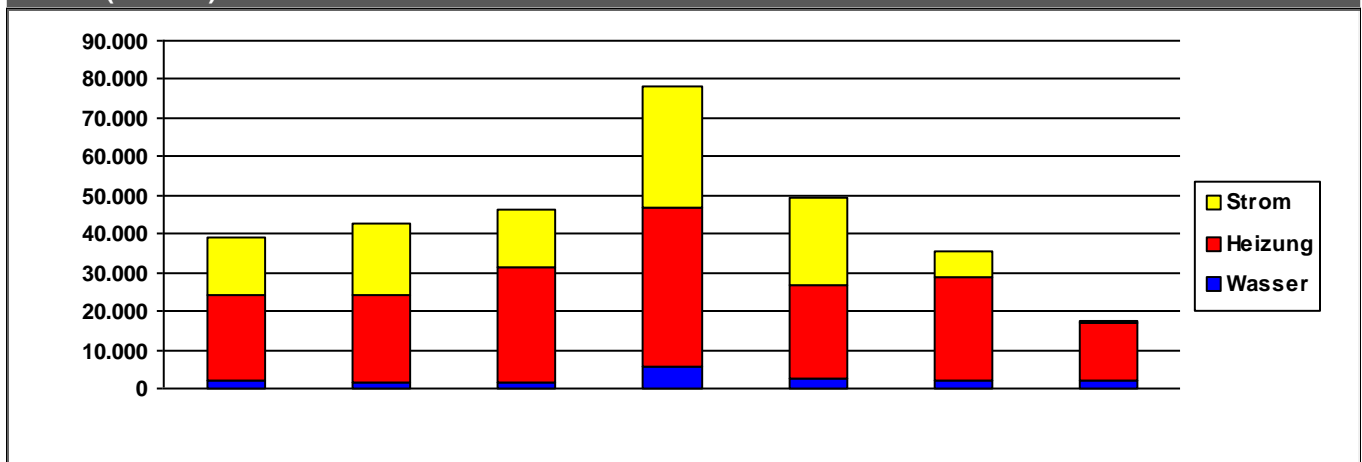
	2014	2015	2016	2017	2018	2019	2020
Heizung	1,21	1,06	1,02	1,03	1,15	1,08	1,15

Verbrauchswerte (spezifisch und witterungsbereinigt)



	2014	2015	2016	2017	2018	2019	2020	
Strom	16	18	14	27	19	5		kWh/m²a
Heizung	110	102	142	229	139	137	146	kWh/m²a
Wasser	102	124	104	244	211	134	140	l/m²a

Kosten (absolut)



	2014	2015	2016	2017	2018	2019	2020	
Strom	15.103	18.458	14.805	31.168	22.756	6.340	273	€/a
Heizung	22.175	22.613	29.868	41.456	24.189	26.687	14.890	€/a
Wasser	2.048	1.765	1.690	5.580	2.634	2.217	2.225	€/a
Summe	39.326	42.836	46.363	78.203	49.579	35.244	17.388	€/a

Verbrauchsdaten in der letzten Abrechnungsperiode sind nicht immer vollständig.

Die periodische Zuordnung der Verbrauchsdaten für Heizöl, Pellets und Flüssiggas erfolgt anteilig auf Basis der Rechnungsdaten.

* Wetterstation Flughafen Frankfurt am Main, 1991-2010

Quelle: <https://energiemanagement.stadt-frankfurt.de/>

Verbrauchswerte und Kosten aus EVU-Rechnungen

Gebäude	Hauptfriedhof mit Krematorium und Betriebshof		Bauherrenamt	67.0	Dez	10
Straße, Nr.	Eckenheimer Landstraße 188		Stadtbezirk	213	OBZ	3
Nutzung	Friedhofsanlagen		Bauwerkzuordnung	9700		

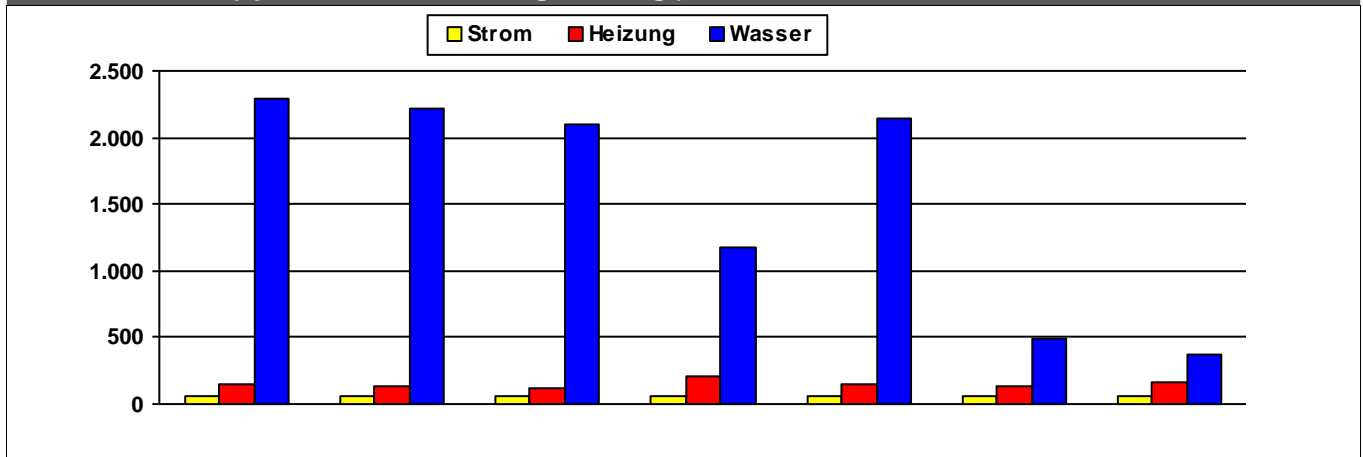
Nettoraumfläche (beheizt)

	2014	2015	2016	2017	2018	2019	2020	
NRF (beh.)	9.609	9.609	9.609	9.609	9.609	9.609	9.609	m ²

Witterungskorrekturfaktoren*: (> 1: warmes Jahr, < 1: kaltes Jahr)

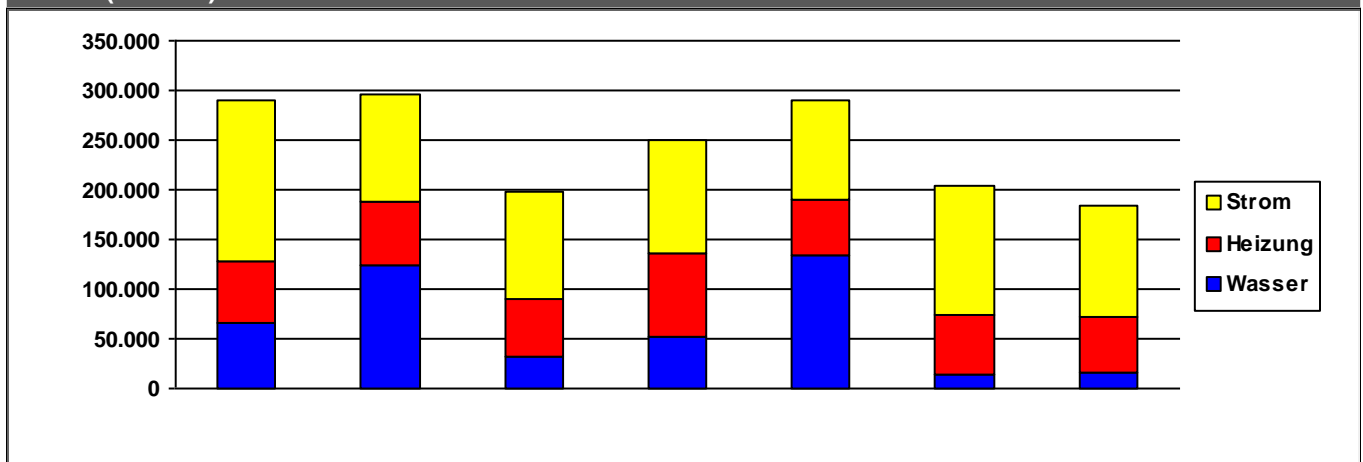
	2014	2015	2016	2017	2018	2019	2020
Heizung	1,21	1,06	1,02	1,03	1,15	1,08	1,15

Verbrauchswerte (spezifisch und witterungsbereinigt)



	2014	2015	2016	2017	2018	2019	2020	
Strom	66	62	61	62	53	57	59	kWh/m ² a
Heizung	142	131	125	211	142	141	164	kWh/m ² a
Wasser	2.287	2.222	2.098	1.169	2.146	490	368	l/m ² a

Kosten (absolut)



	2014	2015	2016	2017	2018	2019	2020	
Strom	161.937	108.748	109.368	114.747	100.659	131.492	112.276	€/a
Heizung	63.656	63.382	57.170	84.703	55.720	60.104	55.526	€/a
Wasser	65.322	124.064	32.248	51.100	133.919	13.066	16.553	€/a
Summe	290.915	296.194	198.786	250.550	290.297	204.661	184.354	€/a

Verbrauchsdaten in der letzten Abrechnungsperiode sind nicht immer vollständig.

Die periodische Zuordnung der Verbrauchsdaten für Heizöl, Pellets und Flüssiggas erfolgt anteilig auf Basis der Rechnungsdaten.

* Wetterstation Flughafen Frankfurt am Main, 1991-2010

Quelle: <https://energiemanagement.stadt-frankfurt.de/>

Verbrauchswerte und Kosten aus EVU-Rechnungen

Gebäude	Heinrich-Kraft-Park		Bauherrenamt	67.0	Dez	10
Straße, Nr.	Kilianstädter Straße	0	Stadtbezirk	510	OBZ	11
Nutzung	Gesamtschulen		Bauwerkzuordnung	4150		

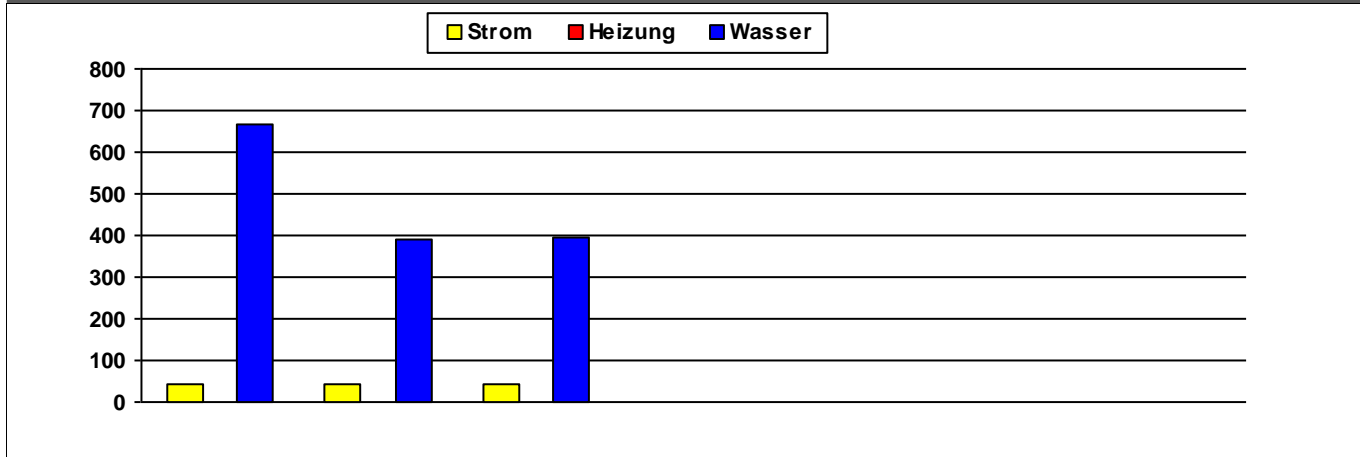
Nettoraumfläche (beheizt)

	2014	2015	2016	2017	2018	2019	2020	
NRF (beh.)	0	0	0	0	0	0	0	m ²

Witterungskorrekturfaktoren*: (> 1: warmes Jahr, < 1: kaltes Jahr)

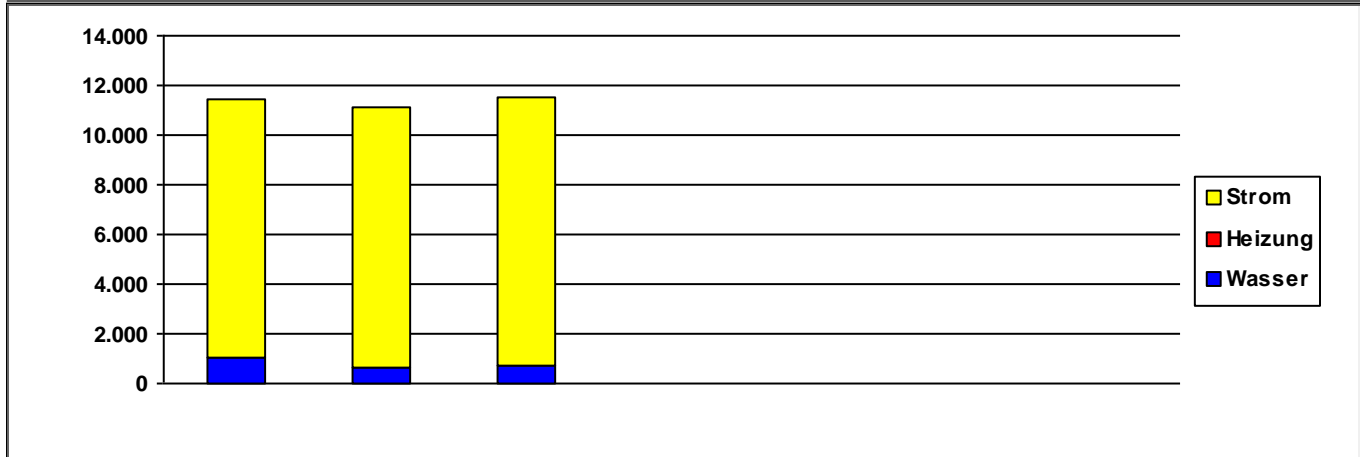
	2014	2015	2016	2017	2018	2019	2020
Heizung	1,21	1,06	1,02	1,03	1,15	1,08	1,15

Verbrauchswerte (spezifisch und witterungsbereinigt)



	2014	2015	2016	2017	2018	2019	2020	
Strom	42	42	42					MWh
Heizung								MWh
Wasser	668	392	393					m ³

Kosten (absolut)



	2014	2015	2016	2017	2018	2019	2020	
Strom	10.377	10.436	10.805	0	0	0	0	€/a
Heizung	0	0	0	0	0	0	0	€/a
Wasser	1.032	663	711	0	0	0	0	€/a
Summe	11.408	11.099	11.517	0	0	0	0	€/a

Verbrauchsdaten in der letzten Abrechnungsperiode sind nicht immer vollständig.

Die periodische Zuordnung der Verbrauchsdaten für Heizöl, Pellets und Flüssiggas erfolgt anteilig auf Basis der Rechnungsdaten.

* Wetterstation Flughafen Frankfurt am Main, 1991-2010

Quelle: <https://energiemanagement.stadt-frankfurt.de/>

Verbrauchswerte und Kosten aus EVU-Rechnungen

Gebäude	Jüdischer Friedhof		Bauherrenamt	67.0	Dez	10
Straße, Nr.	Rat-Beil-Straße	0	Stadtbezirk	213	OBZ	3
Nutzung	Friedhofsanlagen		Bauwerkzuordnung	9700		

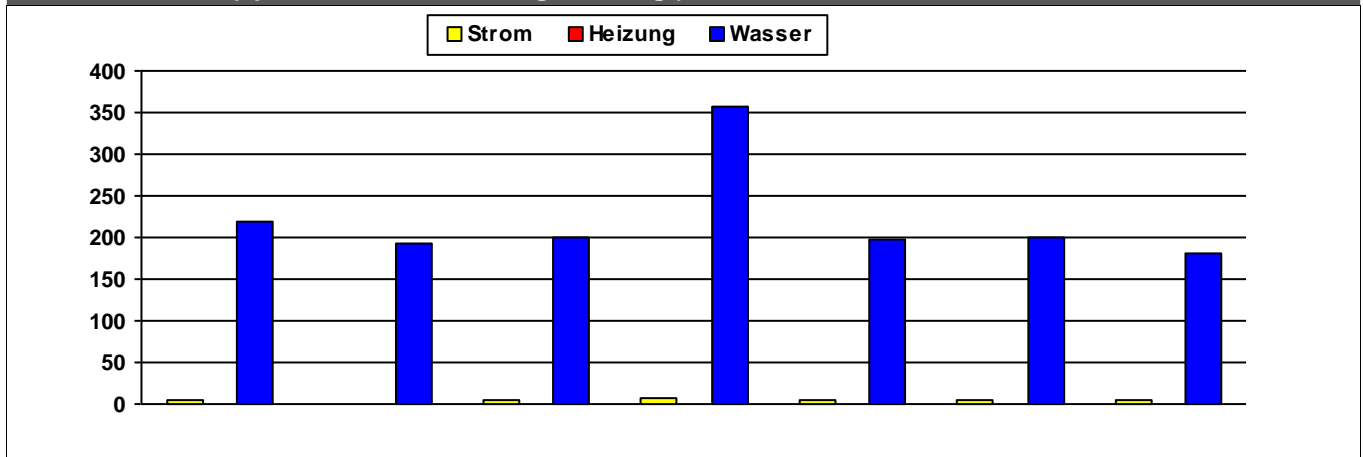
Nettoraumfläche (beheizt)

	2014	2015	2016	2017	2018	2019	2020	
NRF (beh.)	0	0	0	0	0	0	0	m ²

Witterungskorrekturfaktoren*: (> 1: warmes Jahr, < 1: kaltes Jahr)

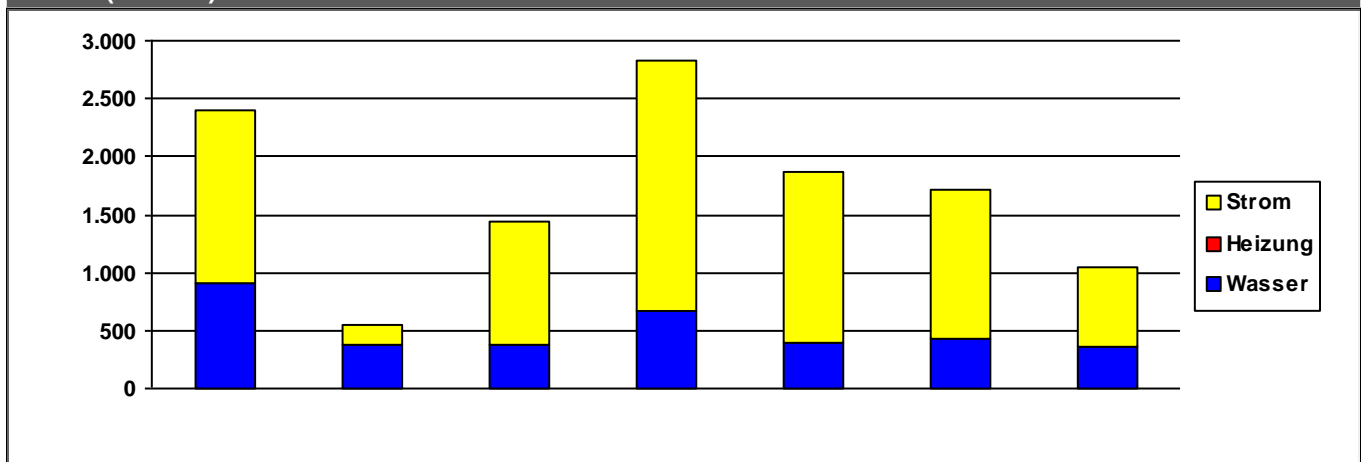
	2014	2015	2016	2017	2018	2019	2020
Heizung	1,21	1,06	1,02	1,03	1,15	1,08	1,15

Verbrauchswerte (spezifisch und witterungsbereinigt)



	2014	2015	2016	2017	2018	2019	2020	
Strom	6		4	8	5	5	5	MWh
Heizung								MWh
Wasser	218	193	200	357	198	200	181	m ³

Kosten (absolut)



	2014	2015	2016	2017	2018	2019	2020	
Strom	1.494	164	1.061	2.157	1.471	1.295	691	€/a
Heizung	0	0	0	0	0	0	0	€/a
Wasser	914	383	379	671	400	422	353	€/a
Summe	2.408	547	1.439	2.828	1.872	1.717	1.044	€/a

Verbrauchsdaten in der letzten Abrechnungsperiode sind nicht immer vollständig.

Die periodische Zuordnung der Verbrauchsdaten für Heizöl, Pellets und Flüssiggas erfolgt anteilig auf Basis der Rechnungsdaten.

* Wetterstation Flughafen Frankfurt am Main, 1991-2010

Quelle: <https://energiemanagement.stadt-frankfurt.de/>

Verbrauchswerte und Kosten aus EVU-Rechnungen

Gebäude	Jüdischer Friedhof Rödelheim		Bauherrenamt	67.0	Dez	10
Straße, Nr.	Westerbachstraße	0	Stadtbezirk	402	OBZ	7
Nutzung	Friedhofsanlagen		Bauwerkzuordnung	9700		

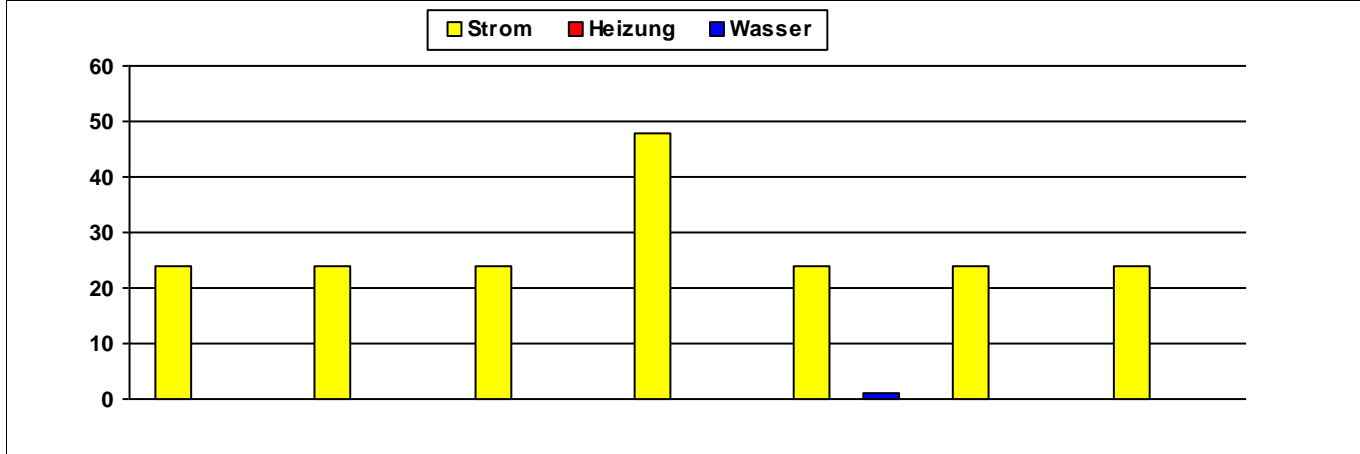
Nettoraumfläche (beheizt)

	2014	2015	2016	2017	2018	2019	2020	
NRF (beh.)	0	0	0	0	0	0	0	m ²

Witterungskorrekturfaktoren*: (> 1: warmes Jahr, < 1: kaltes Jahr)

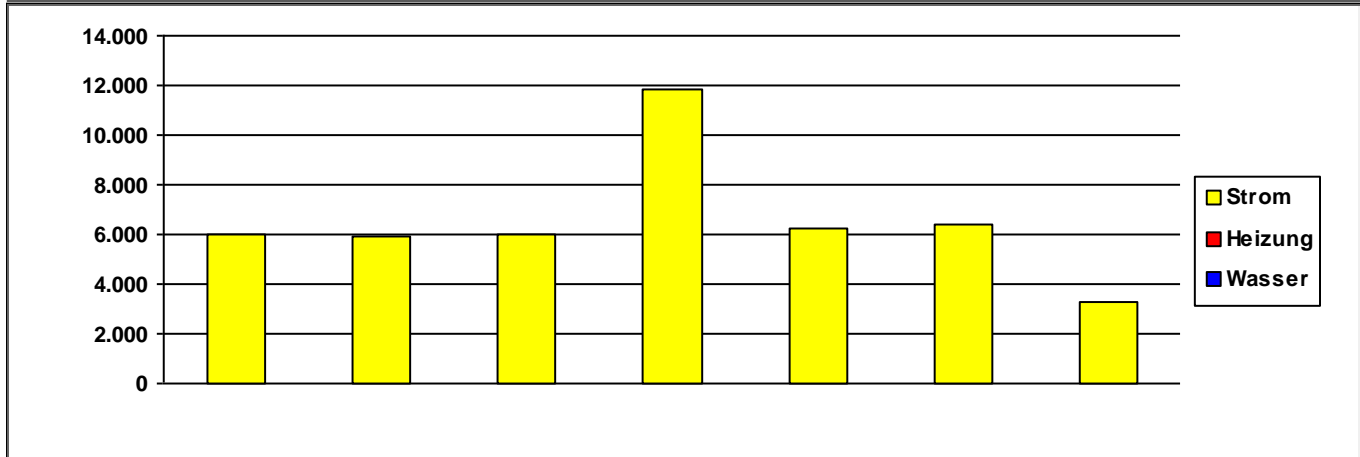
	2014	2015	2016	2017	2018	2019	2020
Heizung	1,21	1,06	1,02	1,03	1,15	1,08	1,15

Verbrauchswerte (spezifisch und witterungsbereinigt)



	2014	2015	2016	2017	2018	2019	2020	
Strom	24	24	24	48	24	24	24	MWh
Heizung								MWh
Wasser					1			m ³

Kosten (absolut)



	2014	2015	2016	2017	2018	2019	2020	
Strom	5.965	5.889	6.001	11.827	6.199	6.379	3.295	€/a
Heizung	0	0	0	0	0	0	0	€/a
Wasser	0	0	0	0	0	0	0	€/a
Summe	5.965	5.889	6.001	11.827	6.200	6.379	3.295	€/a

Verbrauchsdaten in der letzten Abrechnungsperiode sind nicht immer vollständig.
Die periodische Zuordnung der Verbrauchsdaten für Heizöl, Pellets und Flüssiggas erfolgt anteilig auf Basis der Rechnungsdaten.

* Wetterstation Flughafen Frankfurt am Main, 1991-2010

Quelle: <https://energiemanagement.stadt-frankfurt.de/>

Verbrauchswerte und Kosten aus EVU-Rechnungen

Gebäude	Kinderspielplatz		Bauherrenamt	67.0	Dez	10
Straße, Nr.	Brückenstraße	62	Stadtbezirk	324	OBZ	5
Nutzung	Bauhöfe		Bauwerkzuordnung	7740		

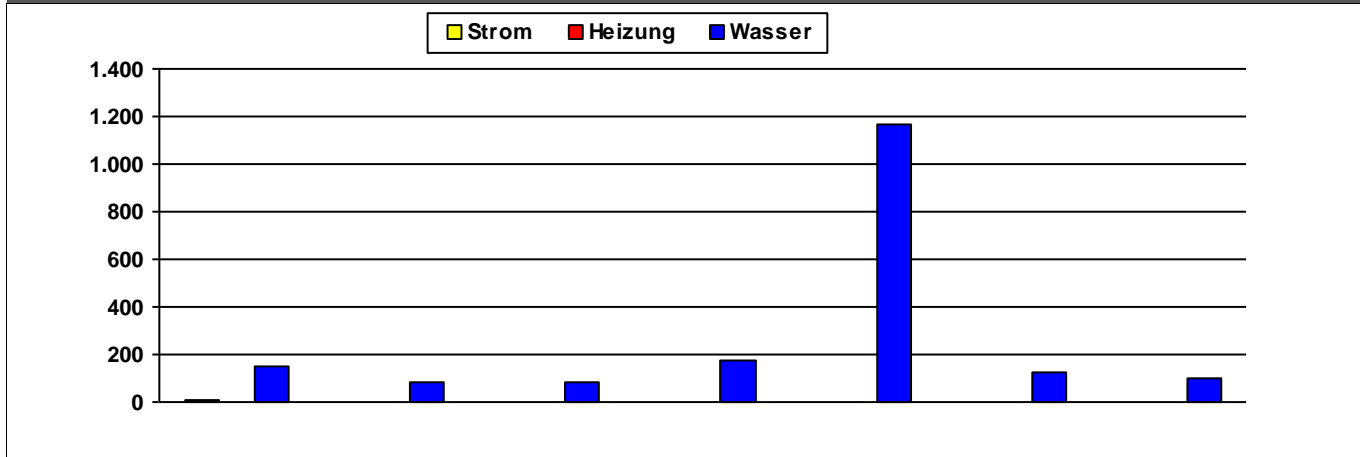
Nettoraumfläche (beheizt)

	2014	2015	2016	2017	2018	2019	2020	
NRF (beh.)	0	0	0	0	0	0	0	m ²

Witterungskorrekturfaktoren*: (> 1: warmes Jahr, < 1: kaltes Jahr)

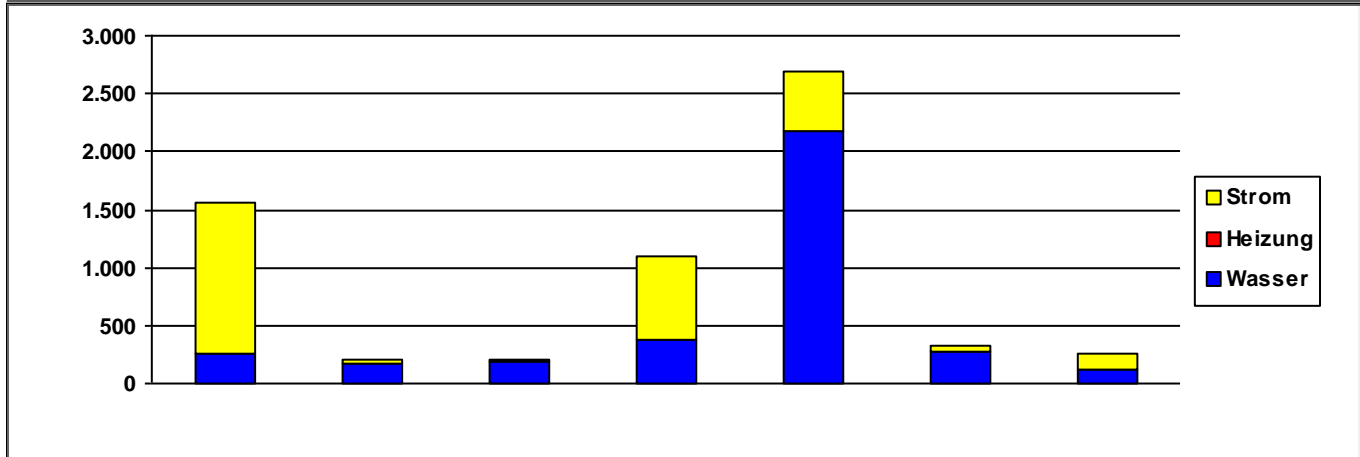
	2014	2015	2016	2017	2018	2019	2020
Heizung	1,21	1,06	1,02	1,03	1,15	1,08	1,15

Verbrauchswerte (spezifisch und witterungsbereinigt)



	2014	2015	2016	2017	2018	2019	2020	
Strom	5			3	2		1	MWh
Heizung								MWh
Wasser	147	87	87	174	1.166	123	97	m ³

Kosten (absolut)



	2014	2015	2016	2017	2018	2019	2020	
Strom	1.312	25	25	717	513	43	144	€/a
Heizung	0	0	0	0	0	0	0	€/a
Wasser	254	173	186	379	2.179	276	112	€/a
Summe	1.566	199	211	1.096	2.692	319	256	€/a

Verbrauchsdaten in der letzten Abrechnungsperiode sind nicht immer vollständig.

Die periodische Zuordnung der Verbrauchsdaten für Heizöl, Pellets und Flüssiggas erfolgt anteilig auf Basis der Rechnungsdaten.

* Wetterstation Flughafen Frankfurt am Main, 1991-2010

Quelle: <https://energiemanagement.stadt-frankfurt.de/>

Verbrauchswerte und Kosten aus EVU-Rechnungen

Gebäude	Kirchgärtchen		Bauherrenamt	67.0	Dez	10
Straße, Nr.	Justinusplatz	0	Stadtbezirk	580	OBZ	6
Nutzung	Bauhöfe		Bauwerkzuordnung	7740		

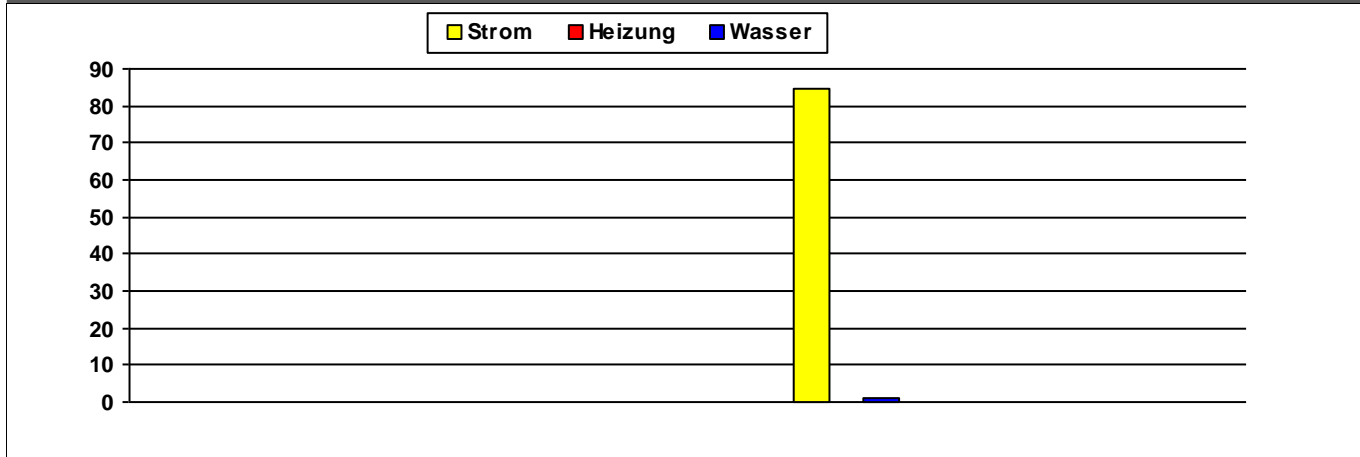
Nettoraumfläche (beheizt)

	2014	2015	2016	2017	2018	2019	2020	
NRF (beh.)	0	0	0	0	0	0	0	m ²

Witterungskorrekturfaktoren*: (> 1: warmes Jahr, < 1: kaltes Jahr)

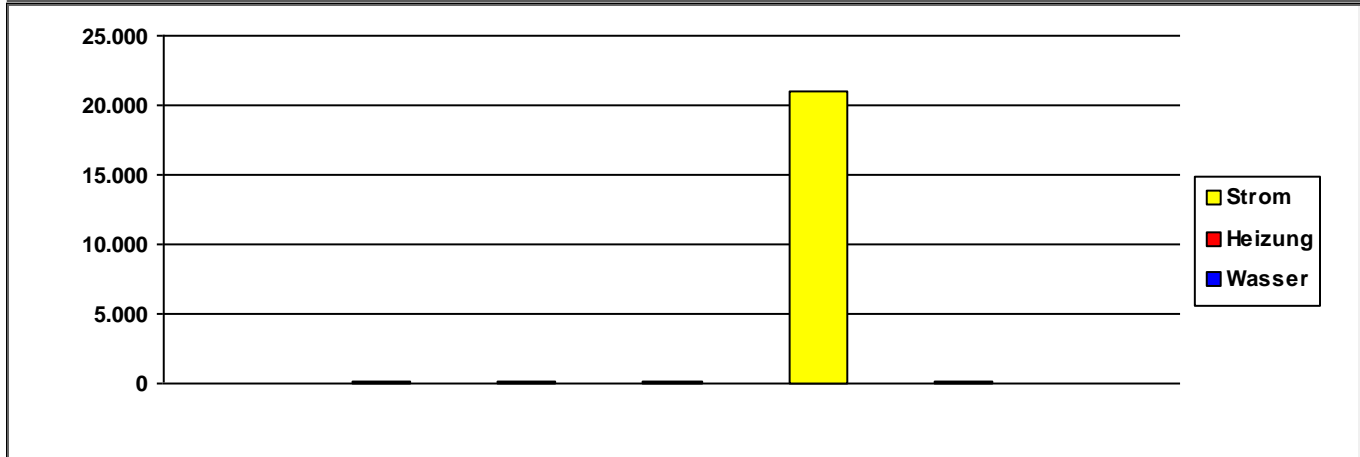
	2014	2015	2016	2017	2018	2019	2020
Heizung	1,21	1,06	1,02	1,03	1,15	1,08	1,15

Verbrauchswerte (spezifisch und witterungsbereinigt)



	2014	2015	2016	2017	2018	2019	2020	
Strom					84			MWh
Heizung								MWh
Wasser					1			m ³

Kosten (absolut)



	2014	2015	2016	2017	2018	2019	2020	
Strom	70	74	79	159	21.035	90	0	€/a
Heizung	0	0	0	0	0	0	0	€/a
Wasser	0	0	0	0	0	0	0	€/a
Summe	70	74	79	159	21.036	90	0	€/a

Verbrauchsdaten in der letzten Abrechnungsperiode sind nicht immer vollständig.

Die periodische Zuordnung der Verbrauchsdaten für Heizöl, Pellets und Flüssiggas erfolgt anteilig auf Basis der Rechnungsdaten.

* Wetterstation Flughafen Frankfurt am Main, 1991-2010

Quelle: <https://energiemanagement.stadt-frankfurt.de/>

Verbrauchswerte und Kosten aus EVU-Rechnungen

Gebäude	Licht- und Luftbad und Abenteuerspielplatz Riederwald		Bauherrenamt	67.0	Dez	10
Straße, Nr.	Motzstraße	0	Stadtbezirk	262	OBZ	11
Nutzung	Schwimmhallen		Bauwerkzuordnung	5200		

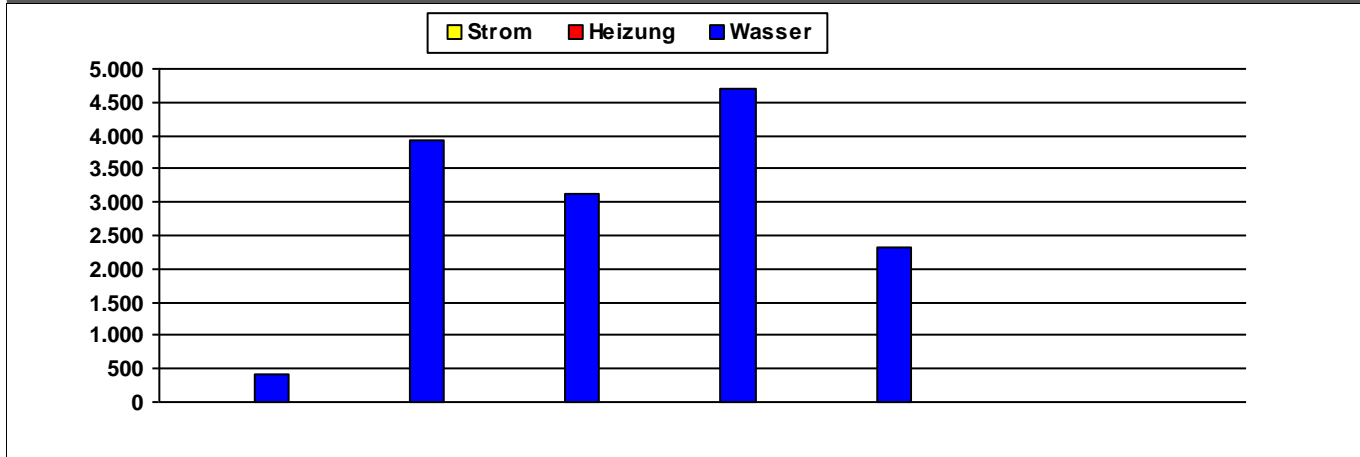
Nettoraumfläche (beheizt)

	2014	2015	2016	2017	2018	2019	2020	
NRF (beh.)	0	0	0	0	0	0	0	m ²

Witterungskorrekturfaktoren*: (> 1: warmes Jahr, < 1: kaltes Jahr)

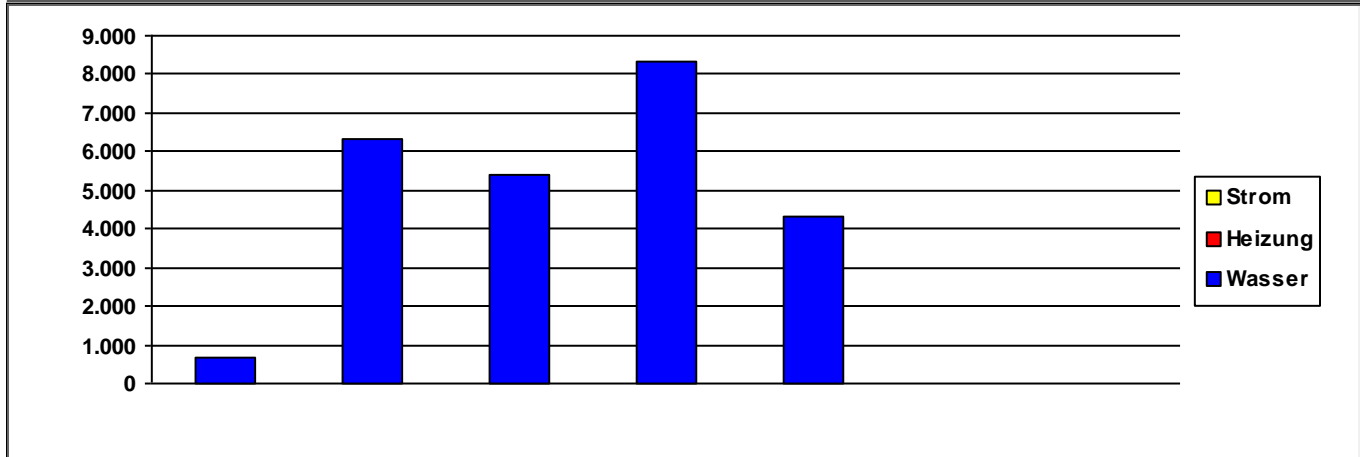
	2014	2015	2016	2017	2018	2019	2020
Heizung	1,21	1,06	1,02	1,03	1,15	1,08	1,15

Verbrauchswerte (spezifisch und witterungsbereinigt)



	2014	2015	2016	2017	2018	2019	2020	
Strom								MWh
Heizung								MWh
Wasser	414	3.931	3.117	4.696	2.334			m ³

Kosten (absolut)



	2014	2015	2016	2017	2018	2019	2020	
Strom	0	0	0	0	0	0	0	€/a
Heizung	0	0	0	0	0	0	0	€/a
Wasser	678	6.351	5.382	8.314	4.323	0	0	€/a
Summe	678	6.351	5.382	8.314	4.324	0	0	€/a

Verbrauchsdaten in der letzten Abrechnungsperiode sind nicht immer vollständig.

Die periodische Zuordnung der Verbrauchsdaten für Heizöl, Pellets und Flüssiggas erfolgt anteilig auf Basis der Rechnungsdaten.

* Wetterstation Flughafen Frankfurt am Main, 1991-2010

Quelle: <https://energiemanagement.stadt-frankfurt.de/>

Verbrauchswerte und Kosten aus EVU-Rechnungen

Gebäude	Ostpark		Bauherrenamt	67.0	Dez	10
Straße, Nr.	Ostparkstraße	0	Stadtbezirk		OBZ	
Nutzung	Parkanlagen		Bauwerkzuordnung	9710		

Nettoraumfläche (beheizt)

--	--	--	--	--	--	--

Witterungskorrekturfaktoren*: (> 1: warmes Jahr, < 1: kaltes Jahr)

	2014	2015	2016	2017	2018	2019	2020
Heizung	1,21	1,06	1,02	1,03	1,15	1,08	1,15

Verbrauchswerte (spezifisch und witterungsbereinigt)

--	--	--	--	--	--	--

--	--	--	--	--	--	--

Kosten (absolut)

--	--	--	--	--	--	--

--	--	--	--	--	--	--

Verbrauchsdaten in der letzten Abrechnungsperiode sind nicht immer vollständig.
Die periodische Zuordnung der Verbrauchsdaten für Heizöl, Pellets und Flüssiggas erfolgt anteilig auf Basis der Rechnungsdaten.
* Wetterstation Flughafen Frankfurt am Main, 1991-2010
Quelle: <https://energiemanagement.stadt-frankfurt.de/>

Verbrauchswerte und Kosten aus EVU-Rechnungen

Gebäude	Park		Bauherrenamt	67.0	Dez	10
Straße, Nr.	Miquelallee	0	Stadtbezirk	180	OBZ	2
Nutzung	Bauhöfe		Bauwerkzuordnung	7740		

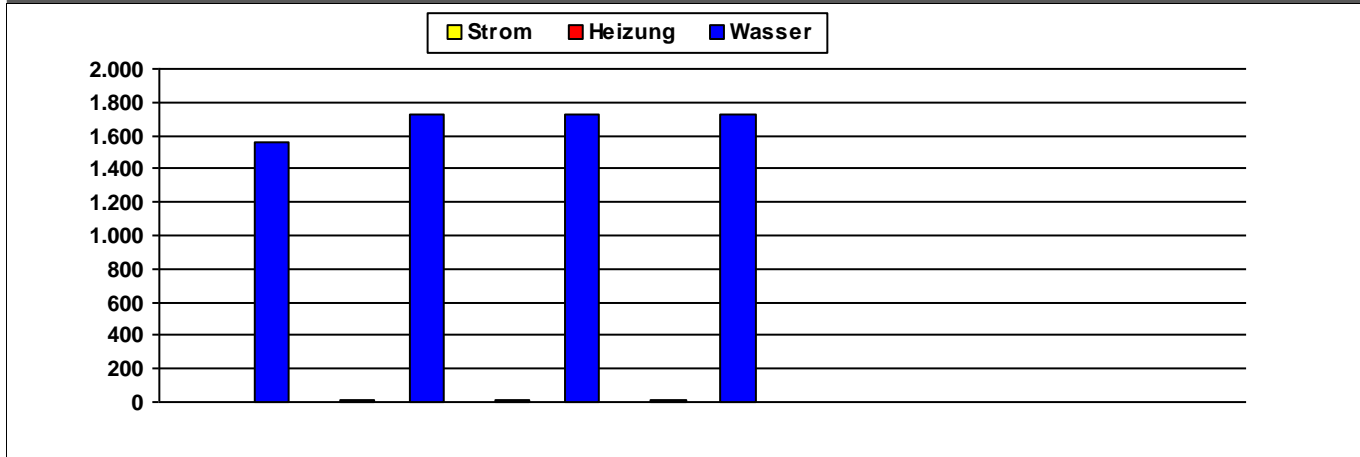
Nettoraumfläche (beheizt)

	2014	2015	2016	2017	2018	2019	2020	
NRF (beh.)	0	0	0	0	0	0	0	m ²

Witterungskorrekturfaktoren*: (> 1: warmes Jahr, < 1: kaltes Jahr)

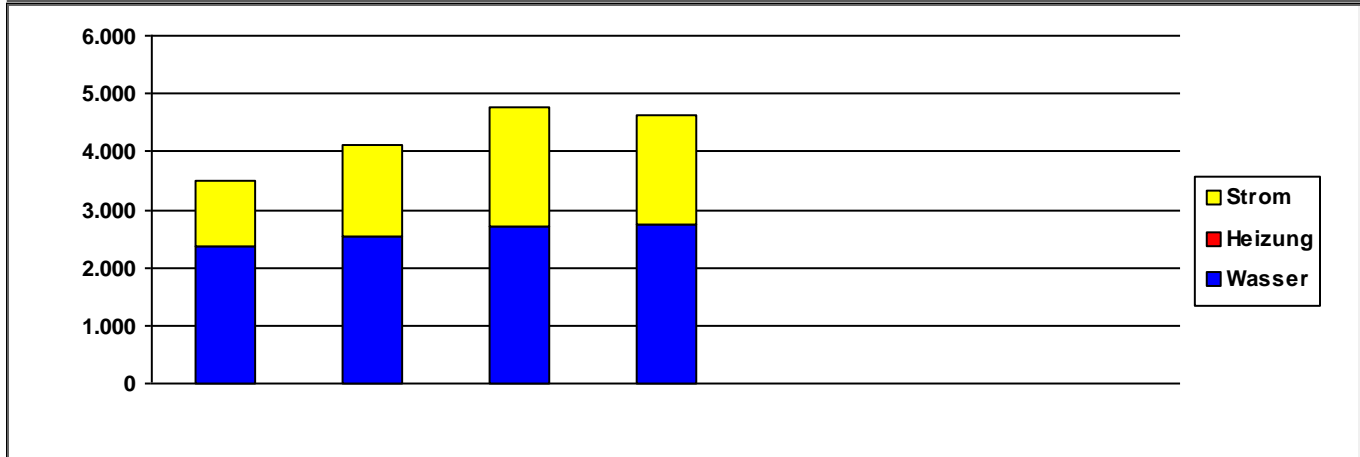
	2014	2015	2016	2017	2018	2019	2020
Heizung	1,21	1,06	1,02	1,03	1,15	1,08	1,15

Verbrauchswerte (spezifisch und witterungsbereinigt)



	2014	2015	2016	2017	2018	2019	2020	
Strom	5	6	8	7				MWh
Heizung								MWh
Wasser	1.559	1.724	1.728	1.723				m ³

Kosten (absolut)



	2014	2015	2016	2017	2018	2019	2020	
Strom	1.143	1.586	2.061	1.888	0	0	0	€/a
Heizung	0	0	0	0	0	0	0	€/a
Wasser	2.360	2.521	2.704	2.754	0	0	0	€/a
Summe	3.503	4.106	4.764	4.642	0	0	0	€/a

Verbrauchsdaten in der letzten Abrechnungsperiode sind nicht immer vollständig.
Die periodische Zuordnung der Verbrauchsdaten für Heizöl, Pellets und Flüssiggas erfolgt anteilig auf Basis der Rechnungsdaten.

* Wetterstation Flughafen Frankfurt am Main, 1991-2010

Quelle: <https://energiemanagement.stadt-frankfurt.de/>

Verbrauchswerte und Kosten aus EVU-Rechnungen

Gebäude	Parkfriedhof Heiligenstock		Bauherrenamt	67.0	Dez	10
Straße, Nr.	Friedberger Landstraße	647	Stadtbezirk	390	OBZ	11
Nutzung	Friedhofsanlagen		Bauwerkzuordnung	9700		

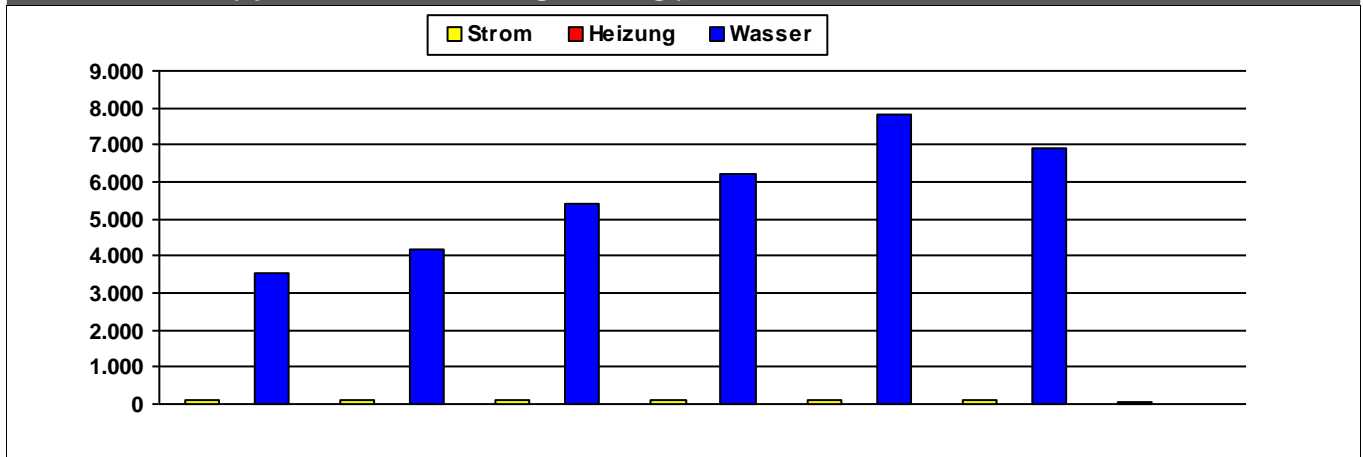
Nettoraumfläche (beheizt)

	2014	2015	2016	2017	2018	2019	2020	
NRF (beh.)	0	0	0	0	0	0	0	m ²

Witterungskorrekturfaktoren*: (> 1: warmes Jahr, < 1: kaltes Jahr)

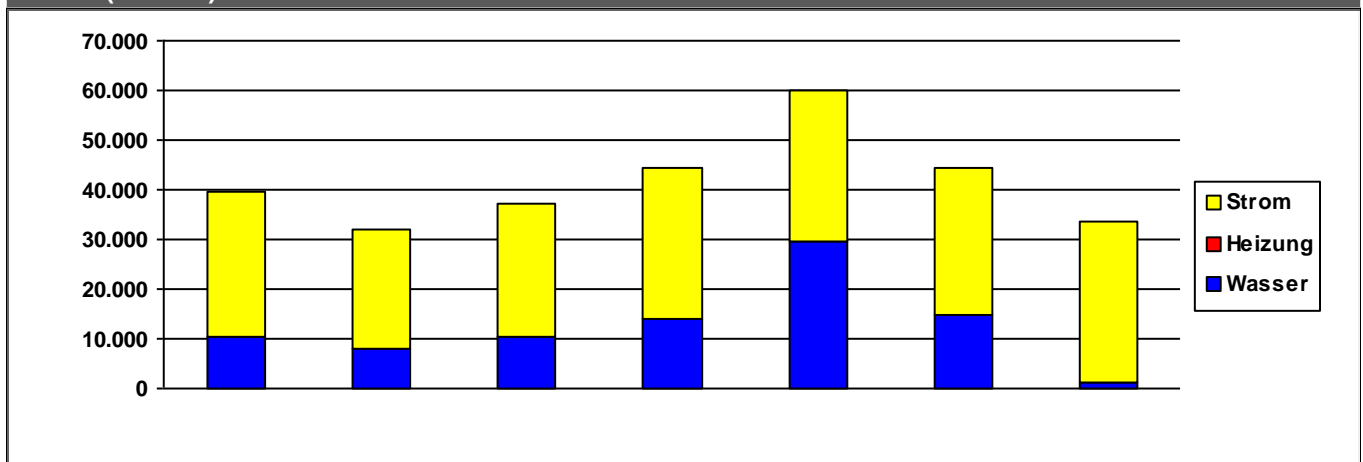
	2014	2015	2016	2017	2018	2019	2020
Heizung	1,21	1,06	1,02	1,03	1,15	1,08	1,15

Verbrauchswerte (spezifisch und witterungsbereinigt)



	2014	2015	2016	2017	2018	2019	2020	
Strom	105	109	117	129	130	92	80	MWh
Heizung								MWh
Wasser	3.528	4.154	5.394	6.222	7.833	6.917		m ³

Kosten (absolut)



	2014	2015	2016	2017	2018	2019	2020	
Strom	29.166	24.214	26.893	30.631	30.488	29.531	32.398	€/a
Heizung	0	0	0	0	0	0	0	€/a
Wasser	10.423	7.920	10.299	13.853	29.684	14.873	1.030	€/a
Summe	39.589	32.134	37.192	44.484	60.172	44.404	33.429	€/a

Verbrauchsdaten in der letzten Abrechnungsperiode sind nicht immer vollständig.

Die periodische Zuordnung der Verbrauchsdaten für Heizöl, Pellets und Flüssiggas erfolgt anteilig auf Basis der Rechnungsdaten.

* Wetterstation Flughafen Frankfurt am Main, 1991-2010

Quelle: <https://energiemanagement.stadt-frankfurt.de/>

Verbrauchswerte und Kosten aus EVU-Rechnungen

Gebäude	Rothschildpark mit Betriebshof Oberlindau		Bauherrenamt	67.0	Dez	10
Straße, Nr.	Oberlindau	18	Stadtbezirk		OBZ	
Nutzung	Bauhöfe		Bauwerkzuordnung	7740		

Nettoraumfläche (beheizt)

--	--	--	--	--	--	--

Witterungskorrekturfaktoren*: (> 1: warmes Jahr, < 1: kaltes Jahr)

	2014	2015	2016	2017	2018	2019	2020
Heizung	1,21	1,06	1,02	1,03	1,15	1,08	1,15

Verbrauchswerte (spezifisch und witterungsbereinigt)

--	--	--	--	--	--	--

--	--	--	--	--	--	--

Kosten (absolut)

--	--	--	--	--	--	--

--	--	--	--	--	--	--

Verbrauchsdaten in der letzten Abrechnungsperiode sind nicht immer vollständig.
Die periodische Zuordnung der Verbrauchsdaten für Heizöl, Pellets und Flüssiggas erfolgt anteilig auf Basis der Rechnungsdaten.
* Wetterstation Flughafen Frankfurt am Main, 1991-2010
Quelle: <https://energiemanagement.stadt-frankfurt.de/>

Verbrauchswerte und Kosten aus EVU-Rechnungen

Gebäude	Südfriedhof		Bauherrenamt	67.0	Dez	10
Straße, Nr.	Darmstädter Landstraße	229	Stadtbezirk	332	OBZ	5
Nutzung	Friedhofsanlagen		Bauwerkzuordnung	9700		

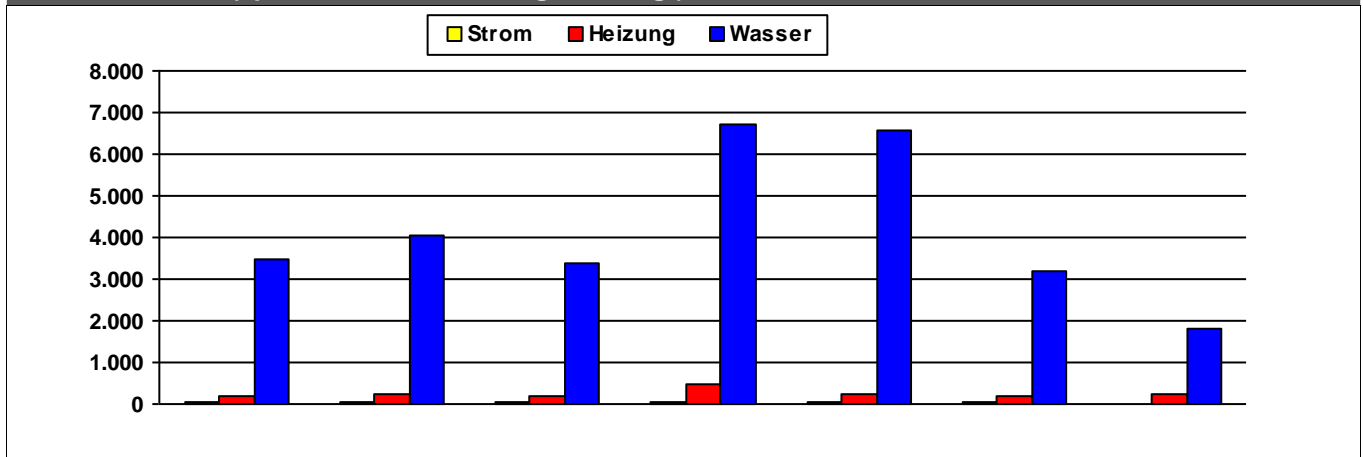
Nettoraumfläche (beheizt)

	2014	2015	2016	2017	2018	2019	2020	
NRF (beh.)	1.115	1.115	1.115	1.115	1.115	1.115	1.115	m ²

Witterungskorrekturfaktoren*: (> 1: warmes Jahr, < 1: kaltes Jahr)

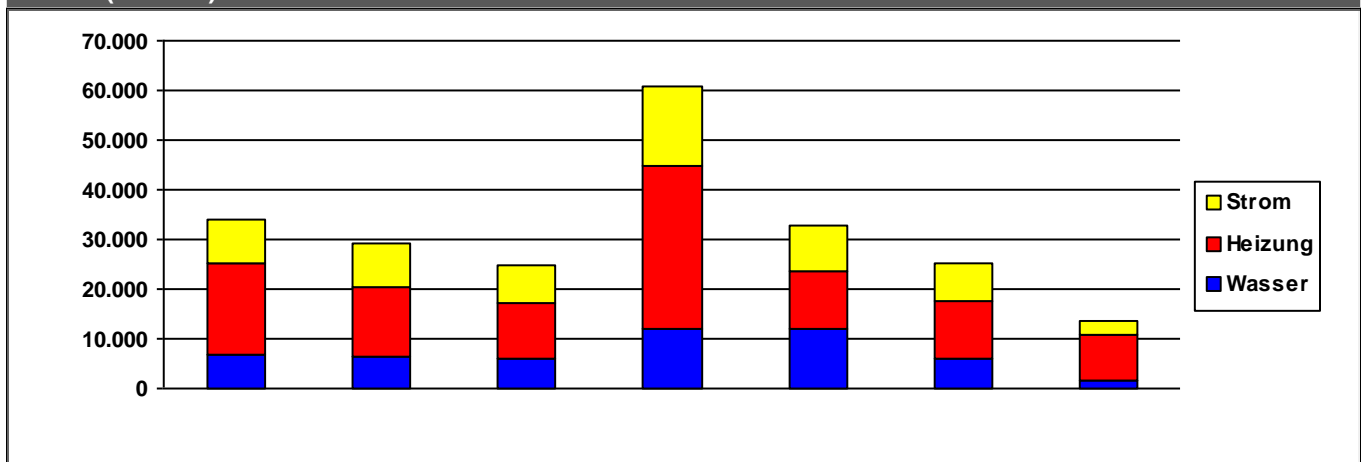
	2014	2015	2016	2017	2018	2019	2020
Heizung	1,21	1,06	1,02	1,03	1,15	1,08	1,15

Verbrauchswerte (spezifisch und witterungsbereinigt)



	2014	2015	2016	2017	2018	2019	2020	
Strom	32	32	27	54	30	25	18	kWh/m²a
Heizung	197	236	200	480	244	191	239	kWh/m²a
Wasser	3.492	4.052	3.376	6.735	6.570	3.199	1.827	l/m²a

Kosten (absolut)



	2014	2015	2016	2017	2018	2019	2020	
Strom	8.748	8.613	7.436	15.951	9.209	7.587	2.999	€/a
Heizung	18.488	13.871	11.444	32.674	11.525	11.350	8.930	€/a
Wasser	6.898	6.591	5.880	11.994	12.172	6.185	1.763	€/a
Summe	34.134	29.076	24.760	60.619	32.906	25.122	13.691	€/a

Verbrauchsdaten in der letzten Abrechnungsperiode sind nicht immer vollständig.

Die periodische Zuordnung der Verbrauchsdaten für Heizöl, Pellets und Flüssiggas erfolgt anteilig auf Basis der Rechnungsdaten.

* Wetterstation Flughafen Frankfurt am Main, 1991-2010

Quelle: <https://energiemanagement.stadt-frankfurt.de/>

Verbrauchswerte und Kosten aus EVU-Rechnungen

Gebäude	Taunusanlage mit Brunnen		Bauherrenamt	67.0	Dez	10
Straße, Nr.	Taunusanlage	0	Stadtbezirk		OBZ	
Nutzung	Parkanlagen		Bauwerkzuordnung	9710		

Nettoraumfläche (beheizt)

--	--	--	--	--	--	--

Witterungskorrekturfaktoren*: (> 1: warmes Jahr, < 1: kaltes Jahr)

	2014	2015	2016	2017	2018	2019	2020
Heizung	1,21	1,06	1,02	1,03	1,15	1,08	1,15

Verbrauchswerte (spezifisch und witterungsbereinigt)

--	--	--	--	--	--	--

--	--	--	--	--	--	--

Kosten (absolut)

--	--	--	--	--	--	--

--	--	--	--	--	--	--

Verbrauchsdaten in der letzten Abrechnungsperiode sind nicht immer vollständig.
Die periodische Zuordnung der Verbrauchsdaten für Heizöl, Pellets und Flüssiggas erfolgt anteilig auf Basis der Rechnungsdaten.
* Wetterstation Flughafen Frankfurt am Main, 1991-2010
Quelle: <https://energiemanagement.stadt-frankfurt.de/>

Verbrauchswerte und Kosten aus EVU-Rechnungen

Gebäude	Umkleide- u. Filtergebäude		Bauherrenamt	67.0	Dez	10
Straße, Nr.	Höchster Stadtpark	0	Stadtbezirk	580	OBZ	6
Nutzung	Bauhöfe		Bauwerkzuordnung	7740		

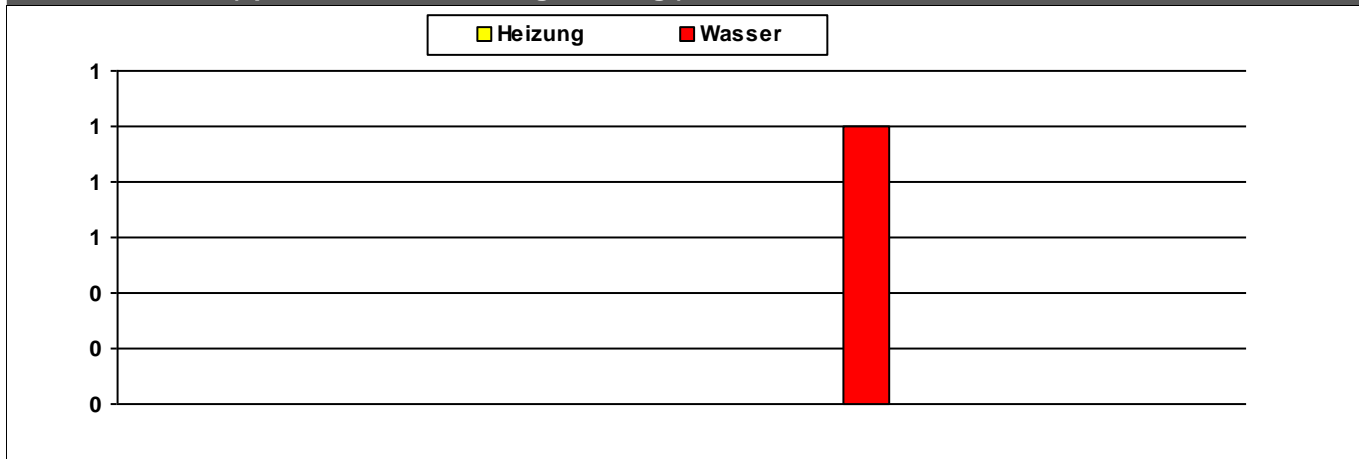
Nettoraumfläche (beheizt)

	2014	2015	2016	2017	2018	2019	2020	
NRF (beh.)	0	0	0	0	0	0	0	m ²

Witterungskorrekturfaktoren*: (> 1: warmes Jahr, < 1: kaltes Jahr)

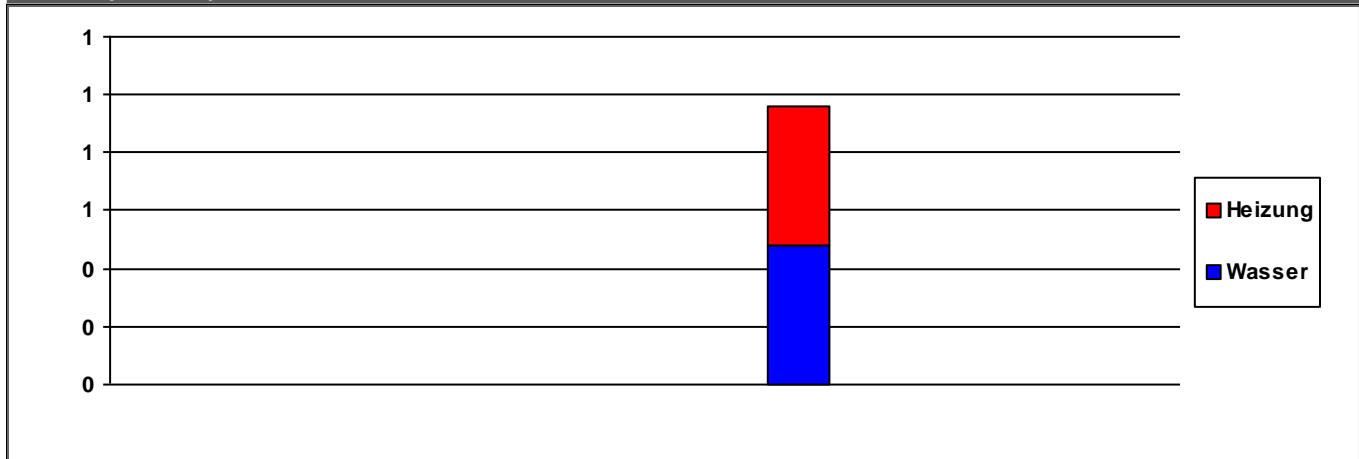
	2014	2015	2016	2017	2018	2019	2020
Heizung	1,21	1,06	1,02	1,03	1,15	1,08	1,15

Verbrauchswerte (spezifisch und witterungsbereinigt)



	2014	2015	2016	2017	2018	2019	2020	
Heizung								MWh
Wasser					1			m ³

Kosten (absolut)



	2014	2015	2016	2017	2018	2019	2020	
Heizung	0	0	0	0	0	0	0	€/a
Wasser	0	0	0	0	0	0	0	€/a
Summe	0	0	0	0	1	0	0	€/a

Verbrauchsdaten in der letzten Abrechnungsperiode sind nicht immer vollständig.

Die periodische Zuordnung der Verbrauchsdaten für Heizöl, Pellets und Flüssiggas erfolgt anteilig auf Basis der Rechnungsdaten.

* Wetterstation Flughafen Frankfurt am Main, 1991-2010

Quelle: <https://energiemanagement.stadt-frankfurt.de/>

Verbrauchswerte und Kosten aus EVU-Rechnungen

Gebäude	Waldfriedhof Goldstein		Bauherrenamt	67.0	Dez	10
Straße, Nr.	Unterschweinstiegschneise	1	Stadtbezirk	328	OBZ	5
Nutzung	Friedhofsanlagen		Bauwerkzuordnung	9700		

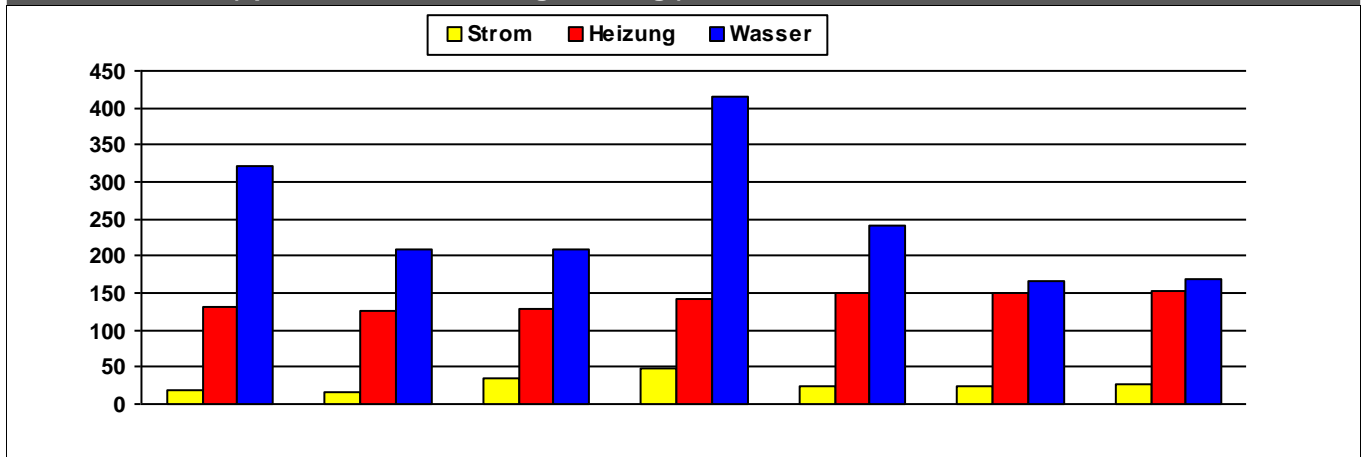
Nettoraumfläche (beheizt)

	2014	2015	2016	2017	2018	2019	2020	
NRF (beh.)	0	0	0	0	0	0	0	m ²

Witterungskorrekturfaktoren*: (> 1: warmes Jahr, < 1: kaltes Jahr)

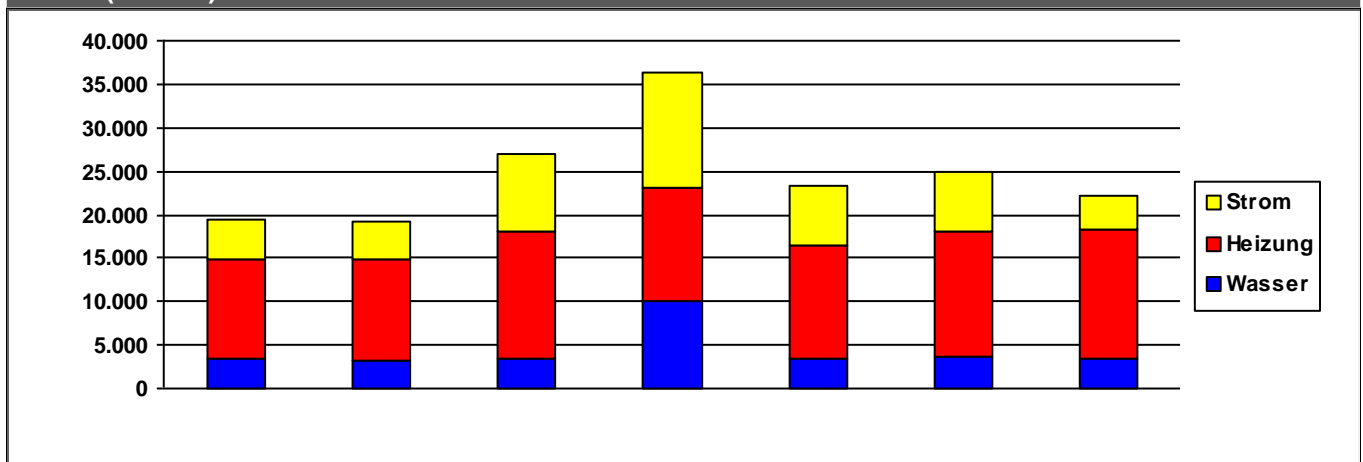
	2014	2015	2016	2017	2018	2019	2020
Heizung	1,21	1,06	1,02	1,03	1,15	1,08	1,15

Verbrauchswerte (spezifisch und witterungsbereinigt)



	2014	2015	2016	2017	2018	2019	2020	
Strom	18	17	35	49	25	25	27	MWh
Heizung	131	126	129	142	149	149	152	MWh
Wasser	322	208	208	416	240	167	169	m ³

Kosten (absolut)



	2014	2015	2016	2017	2018	2019	2020	
Strom	4.498	4.286	8.898	13.270	6.868	6.788	3.949	€/a
Heizung	11.360	11.694	14.718	12.896	13.092	14.426	14.640	€/a
Wasser	3.472	3.255	3.330	10.113	3.371	3.660	3.543	€/a
Summe	19.329	19.236	26.946	36.279	23.330	24.874	22.132	€/a

Verbrauchsdaten in der letzten Abrechnungsperiode sind nicht immer vollständig.

Die periodische Zuordnung der Verbrauchsdaten für Heizöl, Pellets und Flüssiggas erfolgt anteilig auf Basis der Rechnungsdaten.

* Wetterstation Flughafen Frankfurt am Main, 1991-2010

Quelle: <https://energiemanagement.stadt-frankfurt.de/>

Verbrauchswerte und Kosten aus EVU-Rechnungen

Gebäude	Waldfriedhof Oberrad		Bauherrenamt	67.0	Dez	10
Straße, Nr.	Burgenlandweg	10	Stadtbezirk	332	OBZ	5
Nutzung	Friedhofsanlagen		Bauwerkzuordnung	9700		

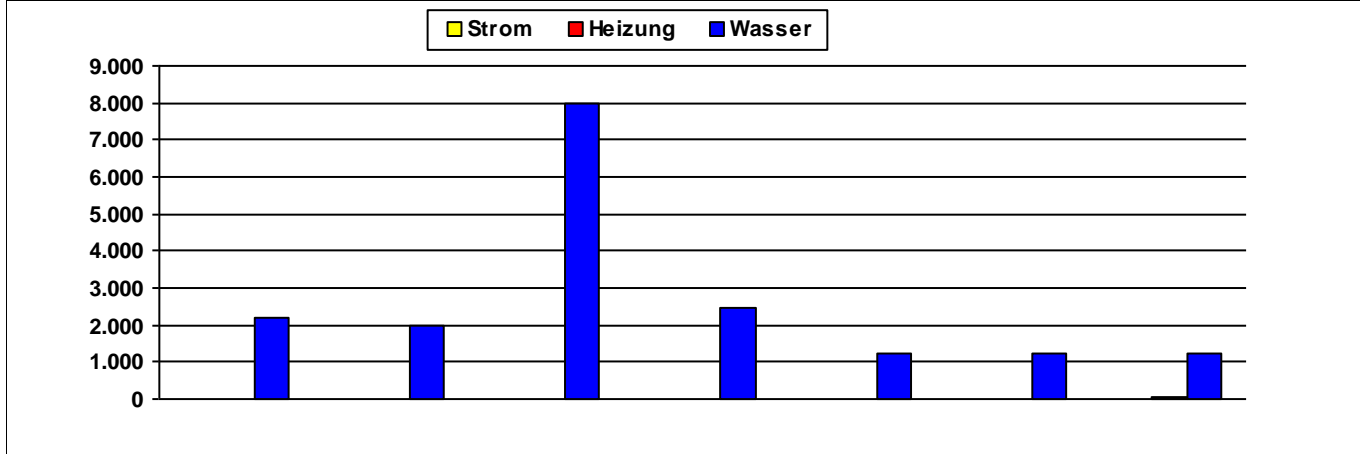
Nettoraumfläche (beheizt)

	2014	2015	2016	2017	2018	2019	2020	
NRF (beh.)	0	0	0	0	0	0	0	m ²

Witterungskorrekturfaktoren*: (> 1: warmes Jahr, < 1: kaltes Jahr)

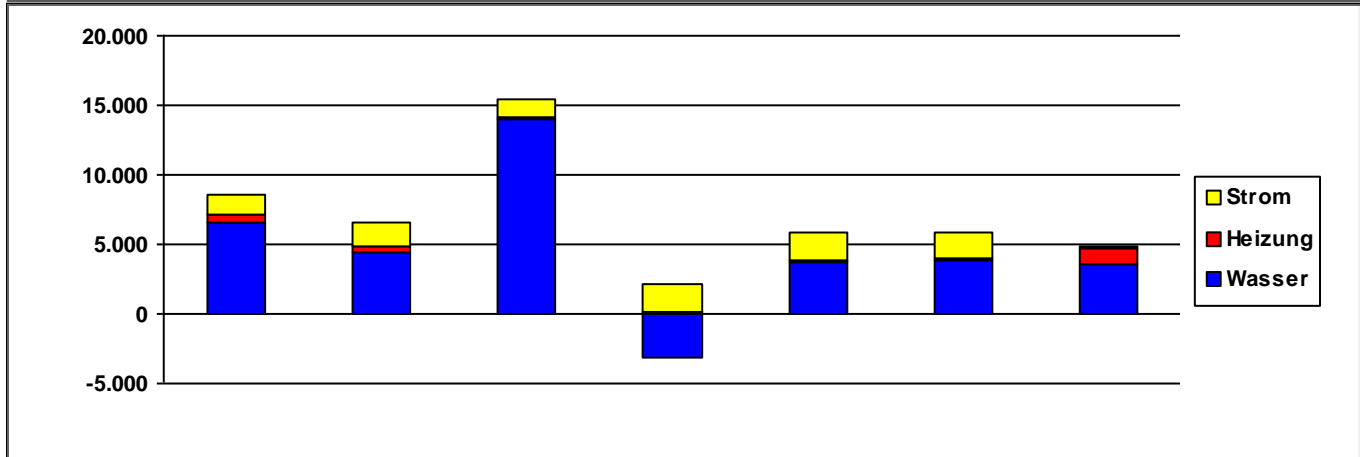
	2014	2015	2016	2017	2018	2019	2020
Heizung	1,21	1,06	1,02	1,03	1,15	1,08	1,15

Verbrauchswerte (spezifisch und witterungsbereinigt)



	2014	2015	2016	2017	2018	2019	2020	
Strom	6	7	5	7	7	7		MWh
Heizung	9	4		1	1	1	46	MWh
Wasser	2.173	1.984	7.977	2.447	1.235	1.235	1.238	m ³

Kosten (absolut)



	2014	2015	2016	2017	2018	2019	2020	
Strom	1.532	1.737	1.395	2.006	1.916	1.911	40	€/a
Heizung	528	298	95	183	120	120	1.115	€/a
Wasser	6.549	4.494	13.990	-3.156	3.751	3.869	3.641	€/a
Summe	8.609	6.530	15.480	-967	5.787	5.900	4.795	€/a

Verbrauchsdaten in der letzten Abrechnungsperiode sind nicht immer vollständig.

Die periodische Zuordnung der Verbrauchsdaten für Heizöl, Pellets und Flüssiggas erfolgt anteilig auf Basis der Rechnungsdaten.

* Wetterstation Flughafen Frankfurt am Main, 1991-2010

Quelle: <https://energiemanagement.stadt-frankfurt.de/>

Verbrauchswerte und Kosten aus EVU-Rechnungen

Gebäude	Waldspielpark Goetheturm		Bauherrenamt	67.0	Dez	10
Straße, Nr.	Sachsenhäuser Landwehrweg	0	Stadtbezirk	332	OBZ	5
Nutzung	Spielplätze		Bauwerkzuordnung	9720		

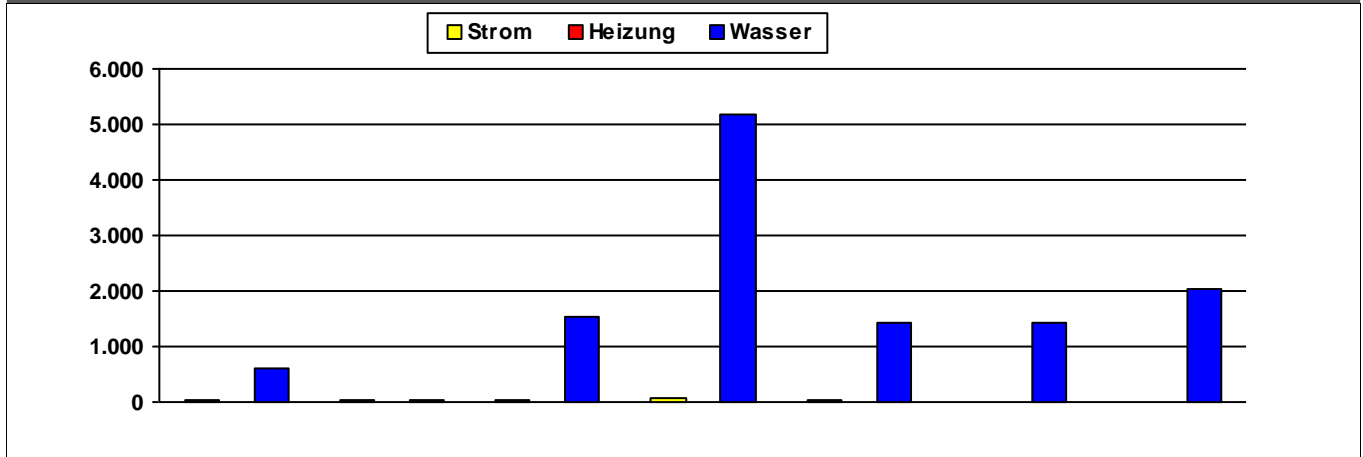
Nettoraumfläche (beheizt)

	2014	2015	2016	2017	2018	2019	2020	
NRF (beh.)	0	0	0	0	0	0	0	m ²

Witterungskorrekturfaktoren*: (> 1: warmes Jahr, < 1: kaltes Jahr)

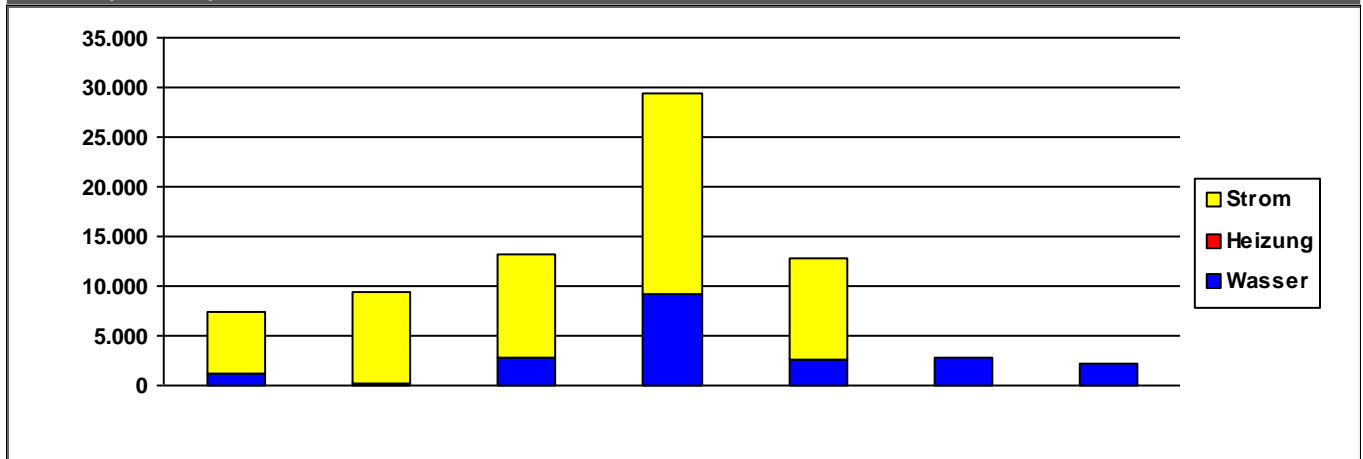
	2014	2015	2016	2017	2018	2019	2020
Heizung	1,21	1,06	1,02	1,03	1,15	1,08	1,15

Verbrauchswerte (spezifisch und witterungsbereinigt)



	2014	2015	2016	2017	2018	2019	2020	
Strom	25	38	41	75	37			MWh
Heizung								MWh
Wasser	596	42	1.553	5.168	1.432	1.432	2.031	m ³

Kosten (absolut)



	2014	2015	2016	2017	2018	2019	2020	
Strom	6.172	9.286	10.579	20.220	10.115	0	0	€/a
Heizung	0	0	0	0	0	0	0	€/a
Wasser	1.187	101	2.703	9.143	2.668	2.783	2.102	€/a
Summe	7.359	9.387	13.283	29.362	12.783	2.783	2.102	€/a

Verbrauchsdaten in der letzten Abrechnungsperiode sind nicht immer vollständig.

Die periodische Zuordnung der Verbrauchsdaten für Heizöl, Pellets und Flüssiggas erfolgt anteilig auf Basis der Rechnungsdaten.

* Wetterstation Flughafen Frankfurt am Main, 1991-2010

Quelle: <https://energiemanagement.stadt-frankfurt.de/>

Verbrauchswerte und Kosten aus EVU-Rechnungen

Gebäude	Waldspielpark Louisa		Bauherrenamt	67.0	Dez	10
Straße, Nr.	Mörfelder Landstraße	0	Stadtbezirk	325	OBZ	5
Nutzung	Spielplätze		Bauwerkzuordnung	9720		

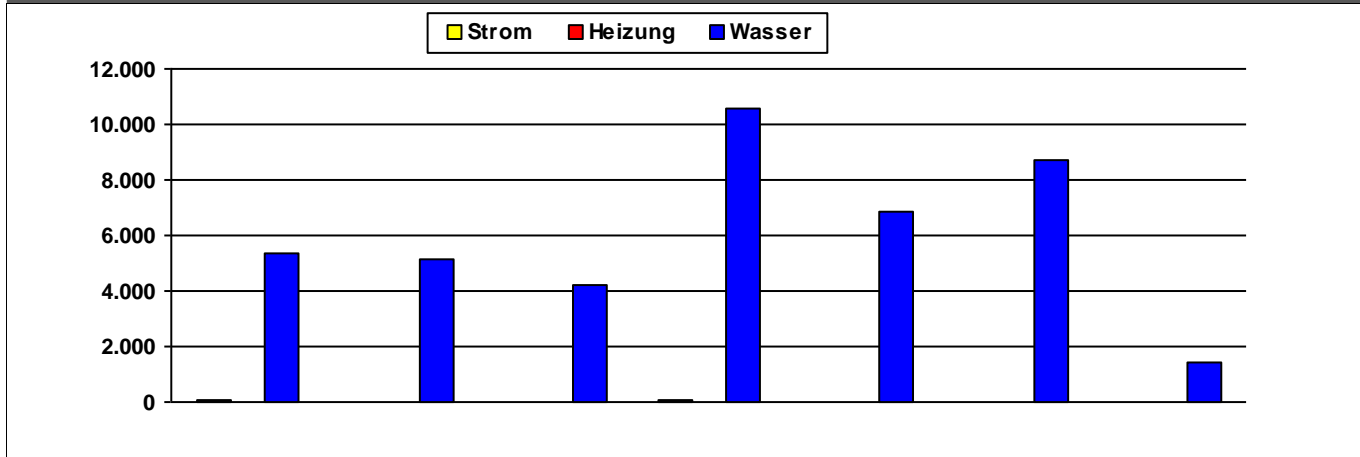
Nettoraumfläche (beheizt)

	2014	2015	2016	2017	2018	2019	2020	
NRF (beh.)	0	0	0	0	0	0	0	m ²

Witterungskorrekturfaktoren*: (> 1: warmes Jahr, < 1: kaltes Jahr)

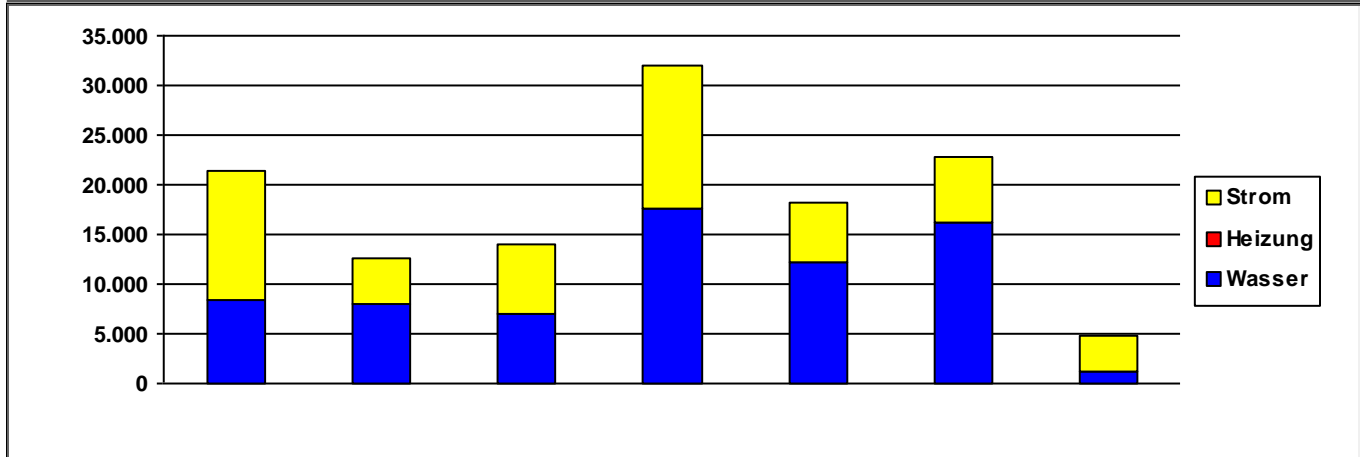
	2014	2015	2016	2017	2018	2019	2020
Heizung	1,21	1,06	1,02	1,03	1,15	1,08	1,15

Verbrauchswerte (spezifisch und witterungsbereinigt)



	2014	2015	2016	2017	2018	2019	2020	
Strom	53	18	27	54	22	24	24	MWh
Heizung								MWh
Wasser	5.324	5.142	4.236	10.574	6.866	8.746	1.397	m ³

Kosten (absolut)



	2014	2015	2016	2017	2018	2019	2020	
Strom	12.908	4.502	6.849	14.379	5.949	6.569	3.507	€/a
Heizung	0	0	0	0	0	0	0	€/a
Wasser	8.450	8.071	7.066	17.563	12.209	16.181	1.278	€/a
Summe	21.358	12.573	13.915	31.942	18.158	22.749	4.785	€/a

Verbrauchsdaten in der letzten Abrechnungsperiode sind nicht immer vollständig.

Die periodische Zuordnung der Verbrauchsdaten für Heizöl, Pellets und Flüssiggas erfolgt anteilig auf Basis der Rechnungsdaten.

* Wetterstation Flughafen Frankfurt am Main, 1991-2010

Quelle: <https://energiemanagement.stadt-frankfurt.de/>

Verbrauchswerte und Kosten aus EVU-Rechnungen

Gebäude	Waldspielpark Scheerwald		Bauherrenamt	67.0	Dez	10
Straße, Nr.	Sachsenhäuser Landwehrweg	997	Stadtbezirk	332	OBZ	5
Nutzung	Spielplätze		Bauwerkzuordnung	9720		

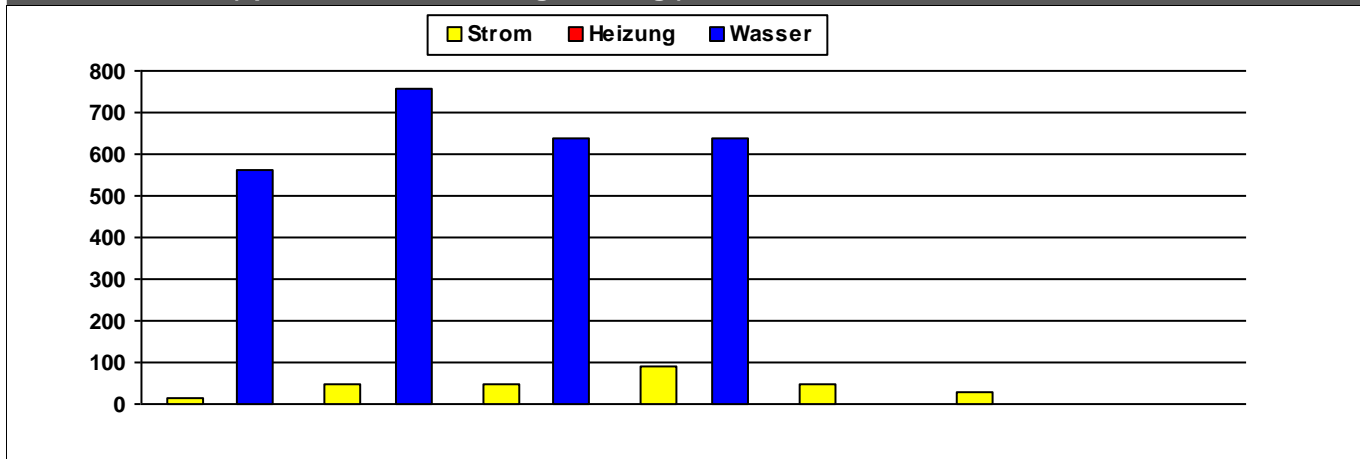
Nettoraumfläche (beheizt)

	2014	2015	2016	2017	2018	2019	2020	
NRF (beh.)	0	0	0	0	0	0	0	m ²

Witterungskorrekturfaktoren*: (> 1: warmes Jahr, < 1: kaltes Jahr)

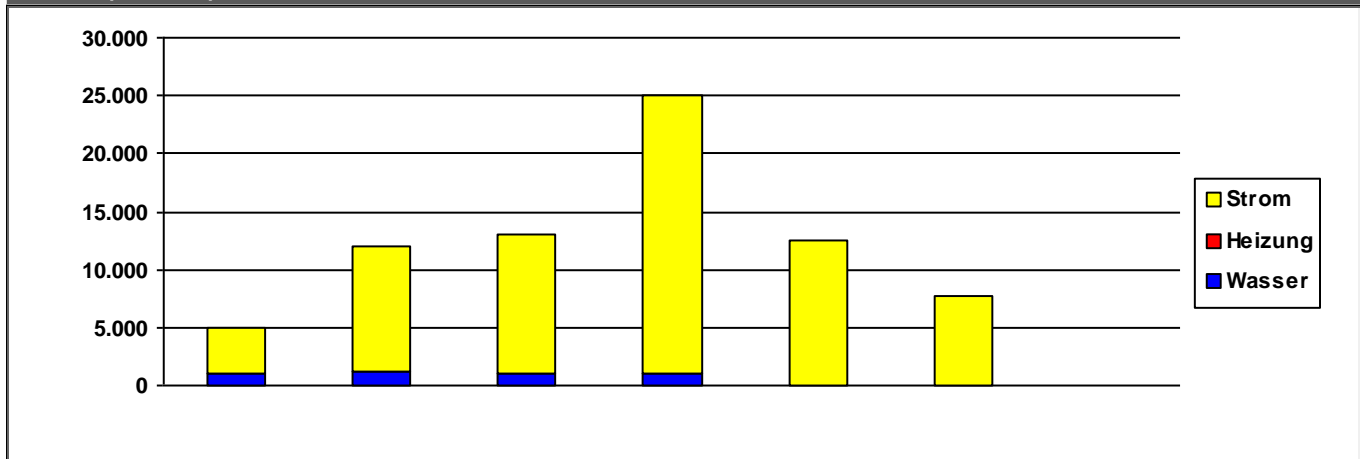
	2014	2015	2016	2017	2018	2019	2020
Heizung	1,21	1,06	1,02	1,03	1,15	1,08	1,15

Verbrauchswerte (spezifisch und witterungsbereinigt)



	2014	2015	2016	2017	2018	2019	2020	
Strom	16	45	49	92	46	29		MWh
Heizung								MWh
Wasser	560	757	637	636				m ³

Kosten (absolut)



	2014	2015	2016	2017	2018	2019	2020	
Strom	4.014	10.866	12.083	23.928	12.492	7.720	0	€/a
Heizung	0	0	0	0	0	0	0	€/a
Wasser	960	1.125	1.016	1.038	0	0	0	€/a
Summe	4.974	11.991	13.099	24.966	12.492	7.720	0	€/a

Verbrauchsdaten in der letzten Abrechnungsperiode sind nicht immer vollständig.
Die periodische Zuordnung der Verbrauchsdaten für Heizöl, Pellets und Flüssiggas erfolgt anteilig auf Basis der Rechnungsdaten.

* Wetterstation Flughafen Frankfurt am Main, 1991-2010

Quelle: <https://energiemanagement.stadt-frankfurt.de/>

Verbrauchswerte und Kosten aus EVU-Rechnungen

Gebäude	Waldspielpark Schwanheim		Bauherrenamt	67.0	Dez	10
Straße, Nr.	Schwanheimer Bahnstraße	30	Stadtbezirk	531	OBZ	6
Nutzung	Spielplätze		Bauwerkzuordnung	9720		

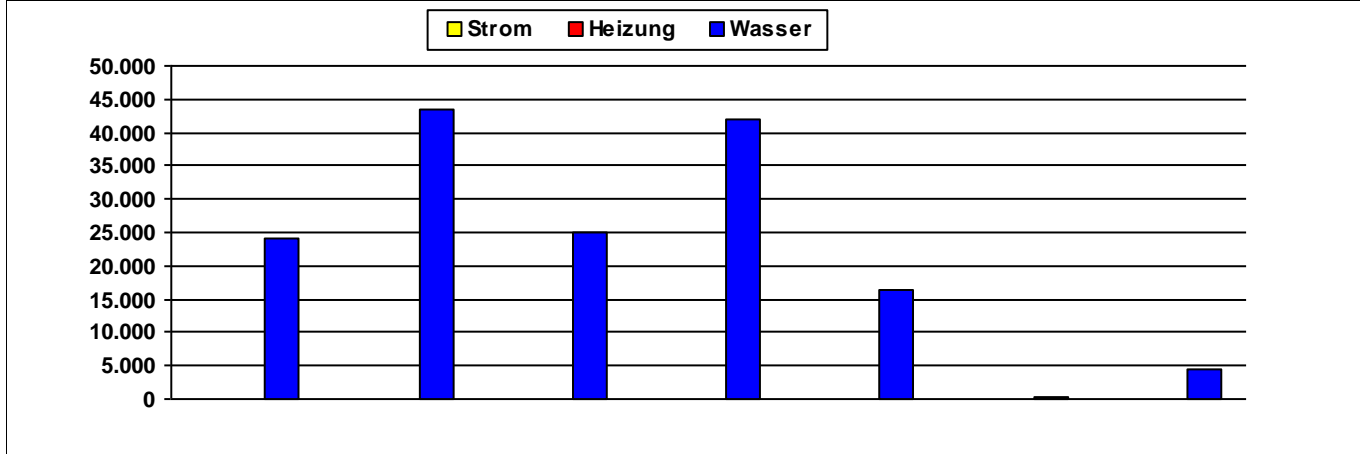
Nettoraumfläche (beheizt)

	2014	2015	2016	2017	2018	2019	2020	
NRF (beh.)	220	220	220	220	220	220	220	m ²

Witterungskorrekturfaktoren*: (> 1: warmes Jahr, < 1: kaltes Jahr)

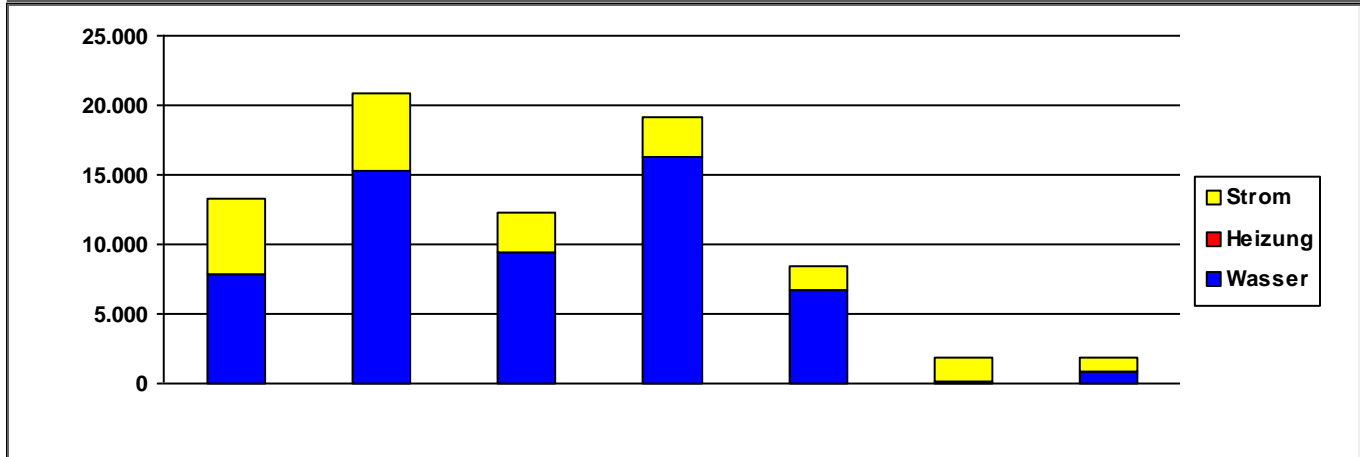
	2014	2015	2016	2017	2018	2019	2020
Heizung	1,21	1,06	1,02	1,03	1,15	1,08	1,15

Verbrauchswerte (spezifisch und witterungsbereinigt)



	2014	2015	2016	2017	2018	2019	2020	
Strom	101	101	50	49	29	29	29	kWh/m ² a
Heizung								kWh/m ² a
Wasser	24.242	43.378	24.861	42.018	16.395	305	4.391	l/m ² a

Kosten (absolut)



	2014	2015	2016	2017	2018	2019	2020	
Strom	5.462	5.493	2.814	2.888	1.742	1.730	923	€/a
Heizung	0	0	0	0	0	0	0	€/a
Wasser	7.789	15.351	9.423	16.295	6.653	169	887	€/a
Summe	13.251	20.843	12.237	19.183	8.395	1.899	1.811	€/a

Verbrauchsdaten in der letzten Abrechnungsperiode sind nicht immer vollständig.

Die periodische Zuordnung der Verbrauchsdaten für Heizöl, Pellets und Flüssiggas erfolgt anteilig auf Basis der Rechnungsdaten.

* Wetterstation Flughafen Frankfurt am Main, 1991-2010

Quelle: <https://energiemanagement.stadt-frankfurt.de/>

Verbrauchswerte und Kosten aus EVU-Rechnungen

Gebäude	Werkstatt Grünflächenamt		Bauherrenamt	67.0	Dez	10
Straße, Nr.	Wetteraustraße	10	Stadtbezirk	222	OBZ	3
Nutzung	Betriebs- und Werkstätten		Bauwerkzuordnung	7300		

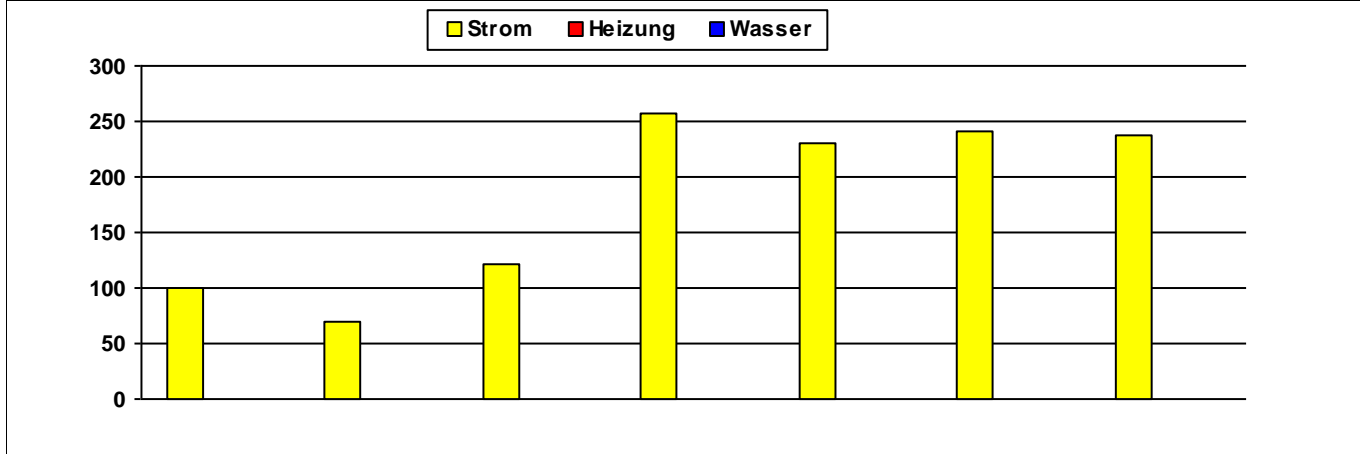
Nettoraumfläche (beheizt)

	2014	2015	2016	2017	2018	2019	2020	
NRF (beh.)	1.464	1.464	1.464	1.464	1.464	1.464	1.464	m ²

Witterungskorrekturfaktoren*: (> 1: warmes Jahr, < 1: kaltes Jahr)

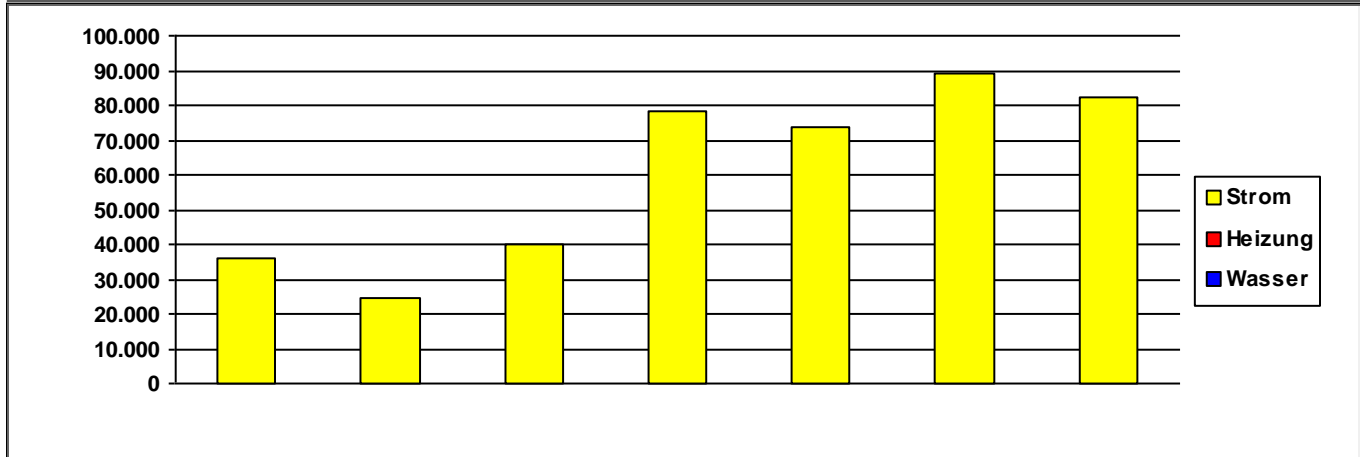
	2014	2015	2016	2017	2018	2019	2020
Heizung	1,21	1,06	1,02	1,03	1,15	1,08	1,15

Verbrauchswerte (spezifisch und witterungsbereinigt)



	2014	2015	2016	2017	2018	2019	2020	
Strom	99	70	121	257	230	242	237	kWh/m²a
Heizung								kWh/m²a
Wasser					1			l/m²a

Kosten (absolut)



	2014	2015	2016	2017	2018	2019	2020	
Strom	35.835	24.604	40.191	78.410	73.508	89.072	82.391	€/a
Heizung	0	0	0	0	0	0	0	€/a
Wasser	0	0	0	0	0	0	0	€/a
Summe	35.835	24.604	40.191	78.410	73.509	89.072	82.391	€/a

Kommentare

Heizung mit Heizöl versorgt

Verbrauchsdaten in der letzten Abrechnungsperiode sind nicht immer vollständig.

Die periodische Zuordnung der Verbrauchsdaten für Heizöl, Pellets und Flüssiggas erfolgt anteilig auf Basis der Rechnungsdaten.

* Wetterstation Flughafen Frankfurt am Main, 1991-2010

Quelle: <https://energiemanagement.stadt-frankfurt.de/>

Verbrauchswerte und Kosten aus EVU-Rechnungen

Gebäude	Werkstatt Wetteraustraße		Bauherrenamt	67.0	Dez	10
Straße, Nr.	Wetteraustraße	4	Stadtbezirk	222	OBZ	3
Nutzung	Betriebs- und Werkstätten		Bauwerkzuordnung	7300		

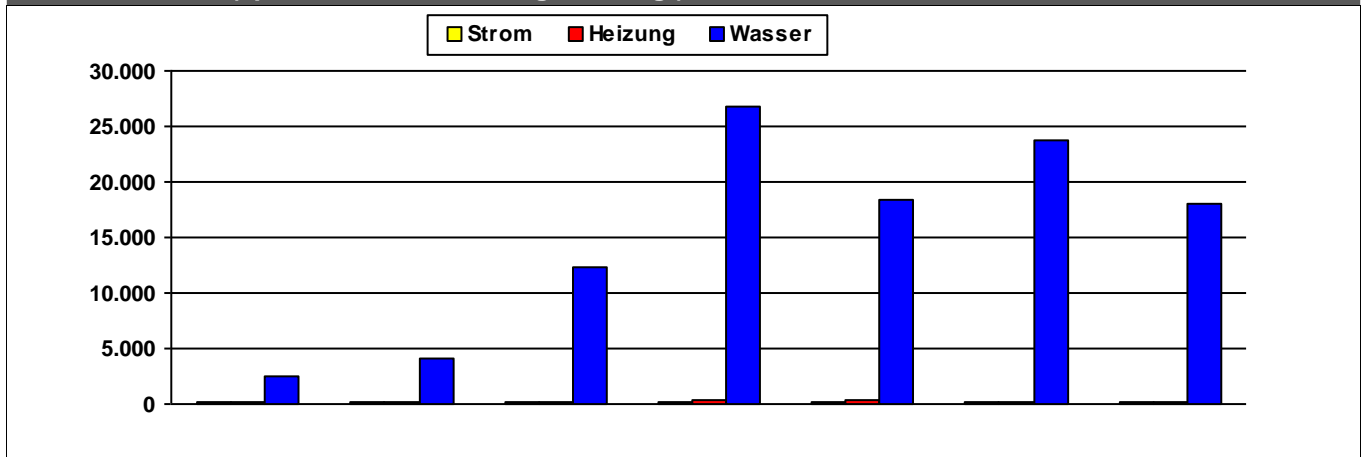
Nettoraumfläche (beheizt)

	2014	2015	2016	2017	2018	2019	2020	
NRF (beh.)	0	0	0	0	0	0	0	m ²

Witterungskorrekturfaktoren*: (> 1: warmes Jahr, < 1: kaltes Jahr)

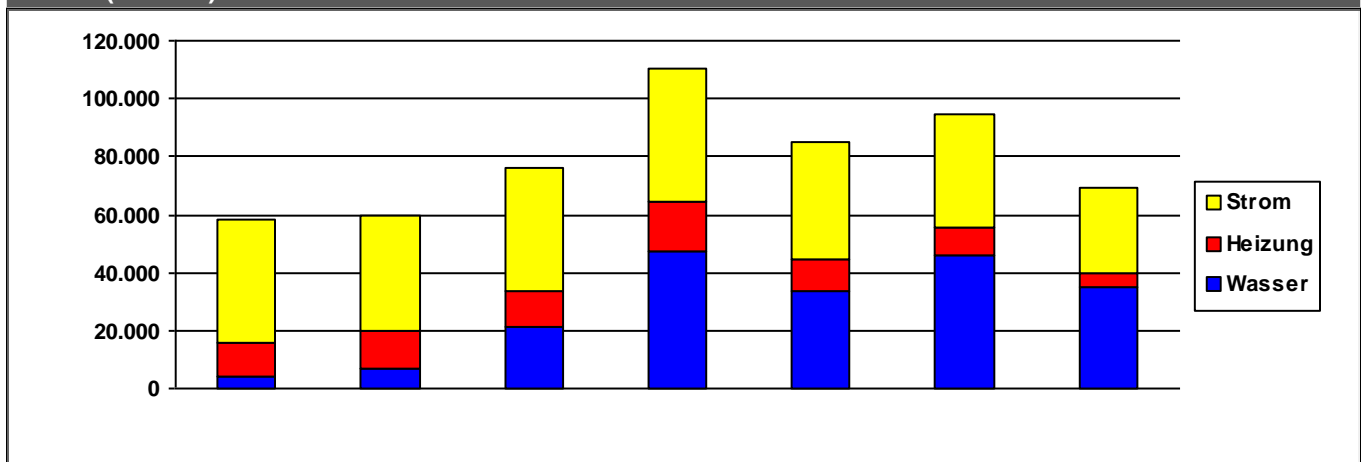
	2014	2015	2016	2017	2018	2019	2020
Heizung	1,21	1,06	1,02	1,03	1,15	1,08	1,15

Verbrauchswerte (spezifisch und witterungsbereinigt)



	2014	2015	2016	2017	2018	2019	2020	
Strom	204	190	207	217	180	163	115	MWh
Heizung	243	259	246	408	275	216	206	MWh
Wasser	2.525	4.148	12.313	26.859	18.442	23.814	18.040	m ³

Kosten (absolut)



	2014	2015	2016	2017	2018	2019	2020	
Strom	42.331	39.262	42.847	46.131	40.044	39.113	29.277	€/a
Heizung	11.868	13.271	12.129	17.253	11.234	10.164	4.907	€/a
Wasser	3.887	6.823	21.259	47.173	33.524	45.652	34.951	€/a
Summe	58.086	59.356	76.236	110.557	84.802	94.929	69.135	€/a

Verbrauchsdaten in der letzten Abrechnungsperiode sind nicht immer vollständig.

Die periodische Zuordnung der Verbrauchsdaten für Heizöl, Pellets und Flüssiggas erfolgt anteilig auf Basis der Rechnungsdaten.

* Wetterstation Flughafen Frankfurt am Main, 1991-2010

Quelle: <https://energiemanagement.stadt-frankfurt.de/>

Verbrauchswerte und Kosten aus EVU-Rechnungen

Gebäude	Wohnhaus Ferdinand-Dirichs-Weg 11		Bauherrenamt	67.0	Dez	10
Straße, Nr.	Ferdinand-Dirichs-Weg	11	Stadtbezirk	532	OBZ	6
Nutzung	Wohnhäuser		Bauwerkzuordnung	6100		

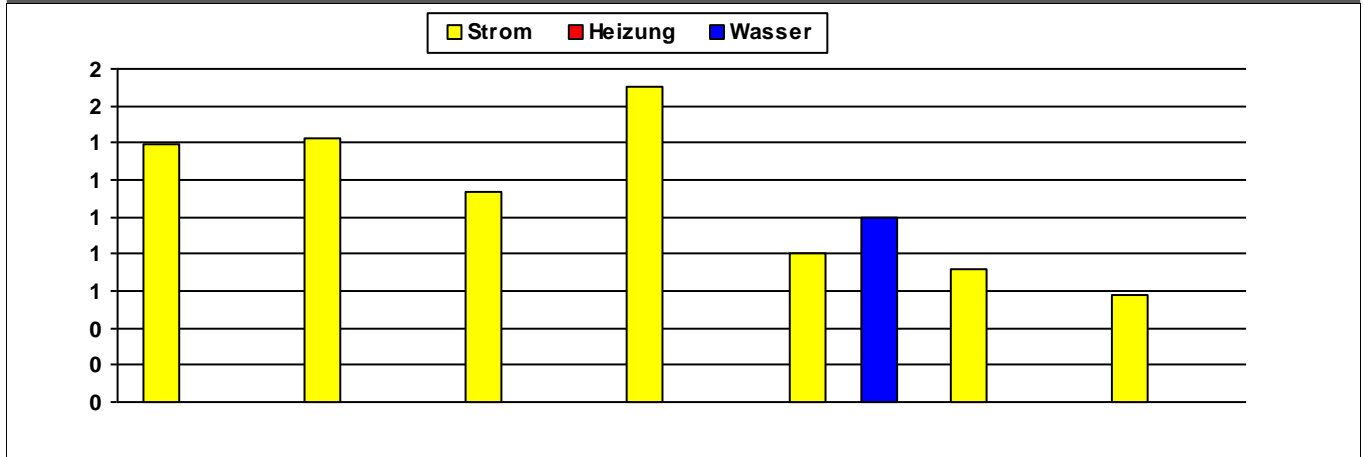
Nettoraumfläche (beheizt)

	2014	2015	2016	2017	2018	2019	2020	
NRF (beh.)	0	0	0	0	0	0	0	m ²

Witterungskorrekturfaktoren*: (> 1: warmes Jahr, < 1: kaltes Jahr)

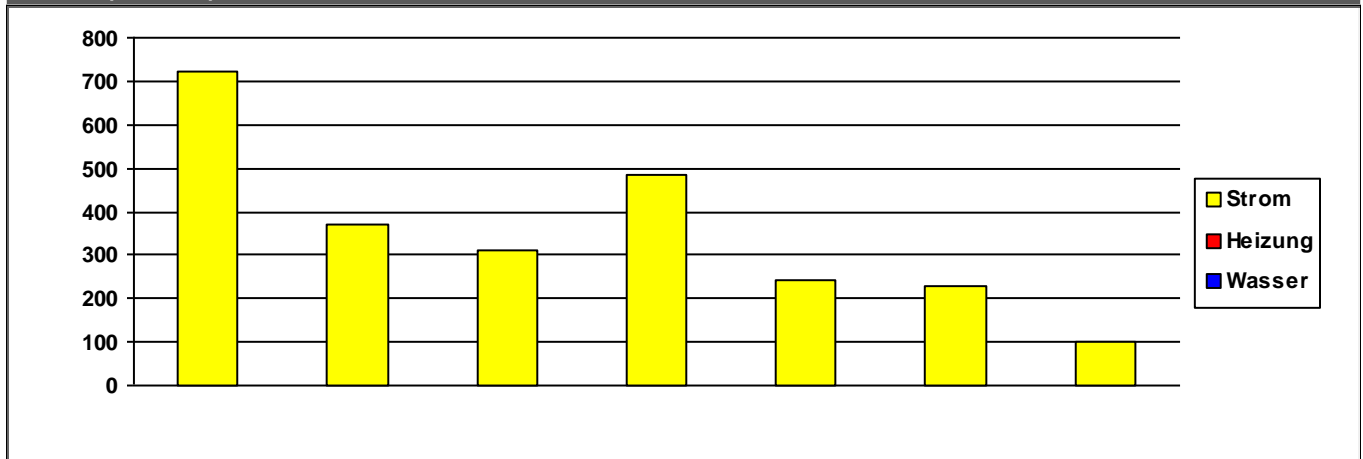
	2014	2015	2016	2017	2018	2019	2020
Heizung	1,21	1,06	1,02	1,03	1,15	1,08	1,15

Verbrauchswerte (spezifisch und witterungsbereinigt)



	2014	2015	2016	2017	2018	2019	2020	
Strom	1	1	1	2	1	1	1	MWh
Heizung								MWh
Wasser					1			m ³

Kosten (absolut)



	2014	2015	2016	2017	2018	2019	2020	
Strom	721	370	310	482	243	228	99	€/a
Heizung	0	0	0	0	0	0	0	€/a
Wasser	0	0	0	0	0	0	0	€/a
Summe	721	370	310	482	244	228	99	€/a

Verbrauchsdaten in der letzten Abrechnungsperiode sind nicht immer vollständig.

Die periodische Zuordnung der Verbrauchsdaten für Heizöl, Pellets und Flüssiggas erfolgt anteilig auf Basis der Rechnungsdaten.

* Wetterstation Flughafen Frankfurt am Main, 1991-2010

Quelle: <https://energiemanagement.stadt-frankfurt.de/>

Verbrauchswerte und Kosten aus EVU-Rechnungen

Gebäude	Wohnhaus Ferdinand-Dirichs-Weg 3		Bauherrenamt	67.0	Dez	10
Straße, Nr.	Ferdinand-Dirichs-Weg	3	Stadtbezirk	532	OBZ	6
Nutzung	Wohnhäuser		Bauwerkzuordnung	6100		

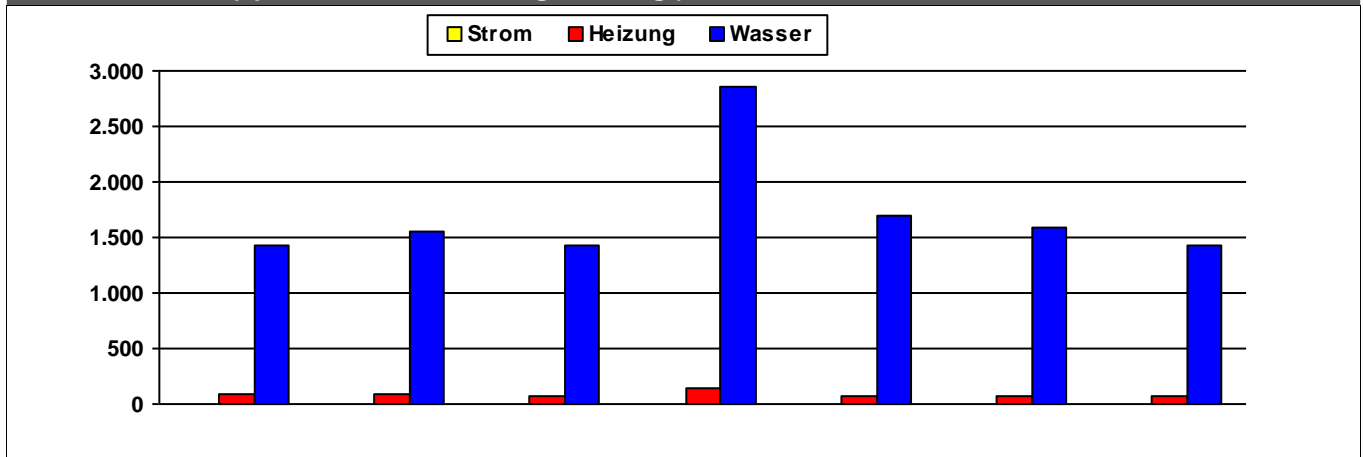
Nettoraumfläche (beheizt)

	2014	2015	2016	2017	2018	2019	2020	
NRF (beh.)	0	0	0	0	0	0	0	m ²

Witterungskorrekturfaktoren*: (> 1: warmes Jahr, < 1: kaltes Jahr)

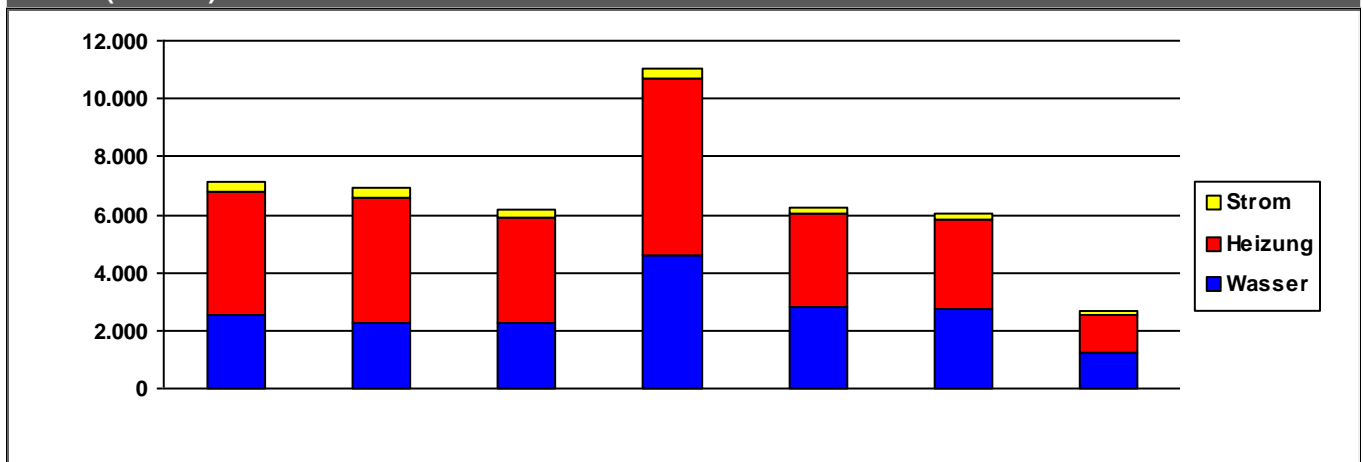
	2014	2015	2016	2017	2018	2019	2020
Heizung	1,21	1,06	1,02	1,03	1,15	1,08	1,15

Verbrauchswerte (spezifisch und witterungsbereinigt)



	2014	2015	2016	2017	2018	2019	2020	
Strom	1	1	1	1	1	1	1	MWh
Heizung	94	86	75	145	78	67	74	MWh
Wasser	1.433	1.546	1.429	2.850	1.701	1.583	1.437	m ³

Kosten (absolut)



	2014	2015	2016	2017	2018	2019	2020	
Strom	321	321	285	364	197	199	98	€/a
Heizung	4.298	4.306	3.656	6.119	3.189	3.067	1.298	€/a
Wasser	2.516	2.267	2.238	4.567	2.837	2.765	1.245	€/a
Summe	7.136	6.894	6.178	11.051	6.222	6.031	2.641	€/a

Verbrauchsdaten in der letzten Abrechnungsperiode sind nicht immer vollständig.

Die periodische Zuordnung der Verbrauchsdaten für Heizöl, Pellets und Flüssiggas erfolgt anteilig auf Basis der Rechnungsdaten.

* Wetterstation Flughafen Frankfurt am Main, 1991-2010

Quelle: <https://energiemanagement.stadt-frankfurt.de/>

Verbrauchswerte und Kosten aus EVU-Rechnungen

Gebäude	Wohnhaus Ferdinand-Dirichs-Weg 5		Bauherrenamt	67.0	Dez	10
Straße, Nr.	Ferdinand-Dirichs-Weg	5	Stadtbezirk	532	OBZ	6
Nutzung	Wohnhäuser		Bauwerkzuordnung	6100		

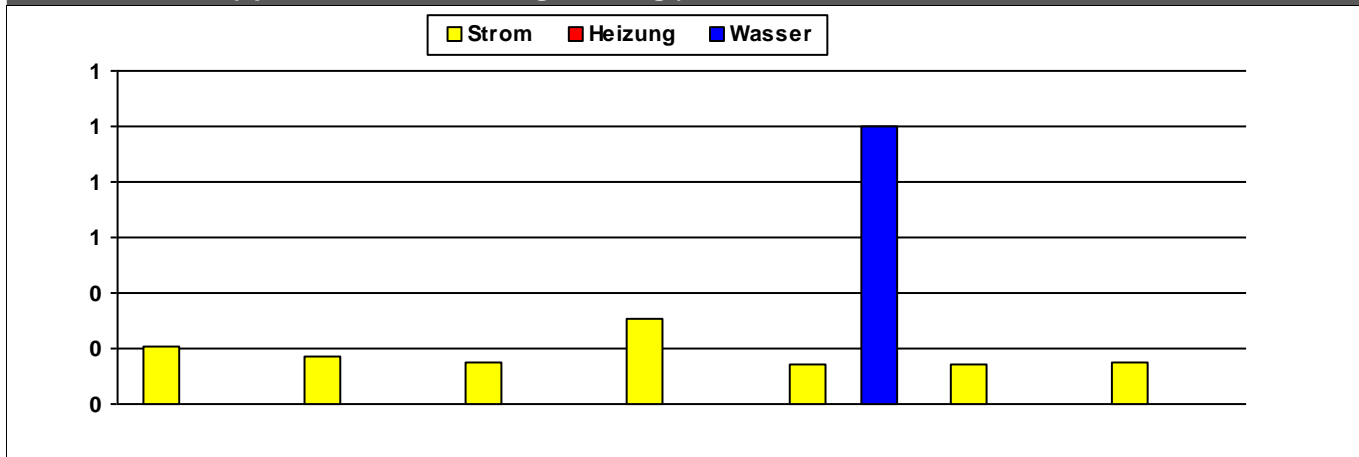
Nettoraumfläche (beheizt)

	2014	2015	2016	2017	2018	2019	2020	
NRF (beh.)	0	0	0	0	0	0	0	m ²

Witterungskorrekturfaktoren*: (> 1: warmes Jahr, < 1: kaltes Jahr)

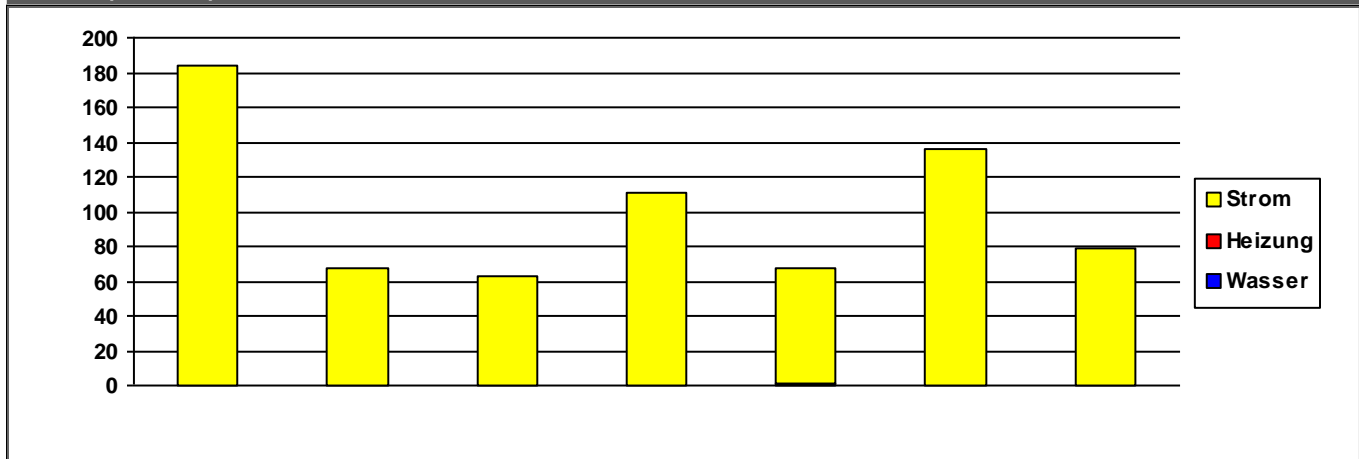
	2014	2015	2016	2017	2018	2019	2020
Heizung	1,21	1,06	1,02	1,03	1,15	1,08	1,15

Verbrauchswerte (spezifisch und witterungsbereinigt)



	2014	2015	2016	2017	2018	2019	2020	
Strom								MWh
Heizung								MWh
Wasser					1			m ³

Kosten (absolut)



	2014	2015	2016	2017	2018	2019	2020	
Strom	183	68	63	111	67	136	79	€/a
Heizung	0	0	0	0	0	0	0	€/a
Wasser	0	0	0	0	0	0	0	€/a
Summe	183	68	63	111	68	136	79	€/a

Verbrauchsdaten in der letzten Abrechnungsperiode sind nicht immer vollständig.

Die periodische Zuordnung der Verbrauchsdaten für Heizöl, Pellets und Flüssiggas erfolgt anteilig auf Basis der Rechnungsdaten.

* Wetterstation Flughafen Frankfurt am Main, 1991-2010

Quelle: <https://energiemanagement.stadt-frankfurt.de/>

Verbrauchswerte und Kosten aus EVU-Rechnungen

Gebäude	Wohnhaus Ferdinand-Dirichs-Weg 7		Bauherrenamt	67.0	Dez	10
Straße, Nr.	Ferdinand-Dirichs-Weg	7	Stadtbezirk	532	OBZ	6
Nutzung	Wohnhäuser		Bauwerkzuordnung	6100		

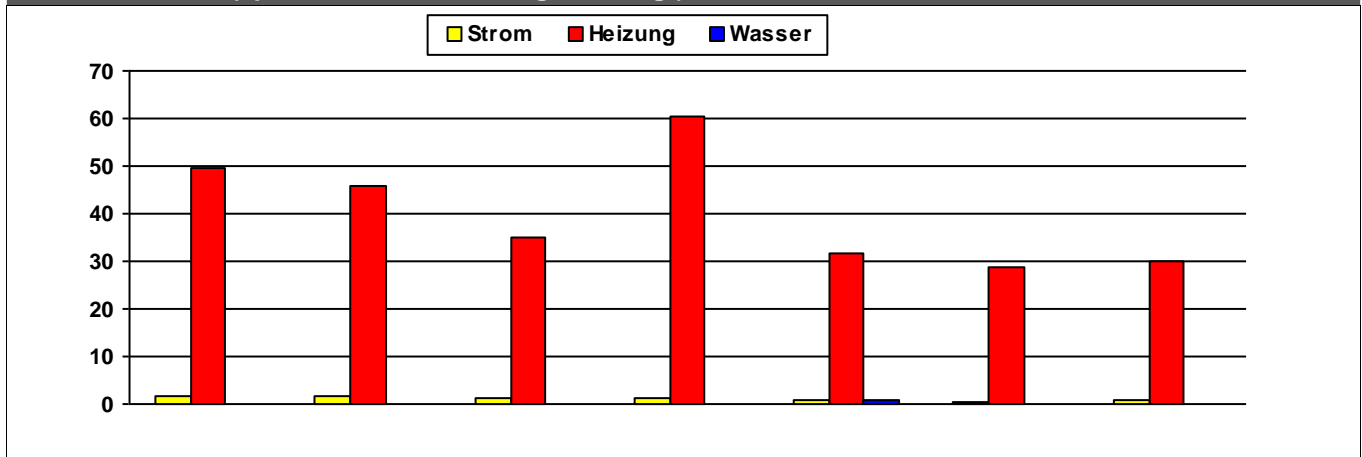
Nettoraumfläche (beheizt)

	2014	2015	2016	2017	2018	2019	2020	
NRF (beh.)	0	0	0	0	0	0	0	m ²

Witterungskorrekturfaktoren*: (> 1: warmes Jahr, < 1: kaltes Jahr)

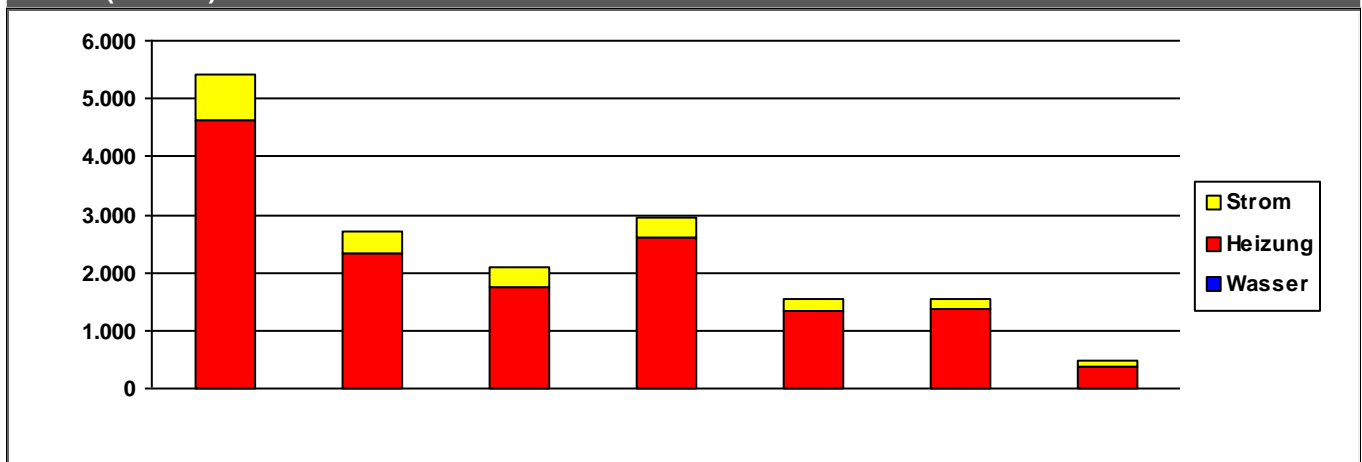
	2014	2015	2016	2017	2018	2019	2020
Heizung	1,21	1,06	1,02	1,03	1,15	1,08	1,15

Verbrauchswerte (spezifisch und witterungsbereinigt)



	2014	2015	2016	2017	2018	2019	2020	
Strom	2	2	1	1	1	1	1	MWh
Heizung	50	46	35	60	32	29	30	MWh
Wasser					1			m ³

Kosten (absolut)



	2014	2015	2016	2017	2018	2019	2020	
Strom	782	394	341	335	211	201	123	€/a
Heizung	4.619	2.321	1.737	2.622	1.341	1.357	370	€/a
Wasser	0	0	0	0	0	0	0	€/a
Summe	5.401	2.716	2.078	2.957	1.553	1.558	493	€/a

Verbrauchsdaten in der letzten Abrechnungsperiode sind nicht immer vollständig.

Die periodische Zuordnung der Verbrauchsdaten für Heizöl, Pellets und Flüssiggas erfolgt anteilig auf Basis der Rechnungsdaten.

* Wetterstation Flughafen Frankfurt am Main, 1991-2010

Quelle: <https://energiemanagement.stadt-frankfurt.de/>

Verbrauchswerte und Kosten aus EVU-Rechnungen

Gebäude	Wohnhaus Ferdinand-Dirichs-Weg 9		Bauherrenamt	67.0	Dez	10
Straße, Nr.	Ferdinand-Dirichs-Weg	9	Stadtbezirk	532	OBZ	6
Nutzung	Wohnhäuser		Bauwerkzuordnung	6100		

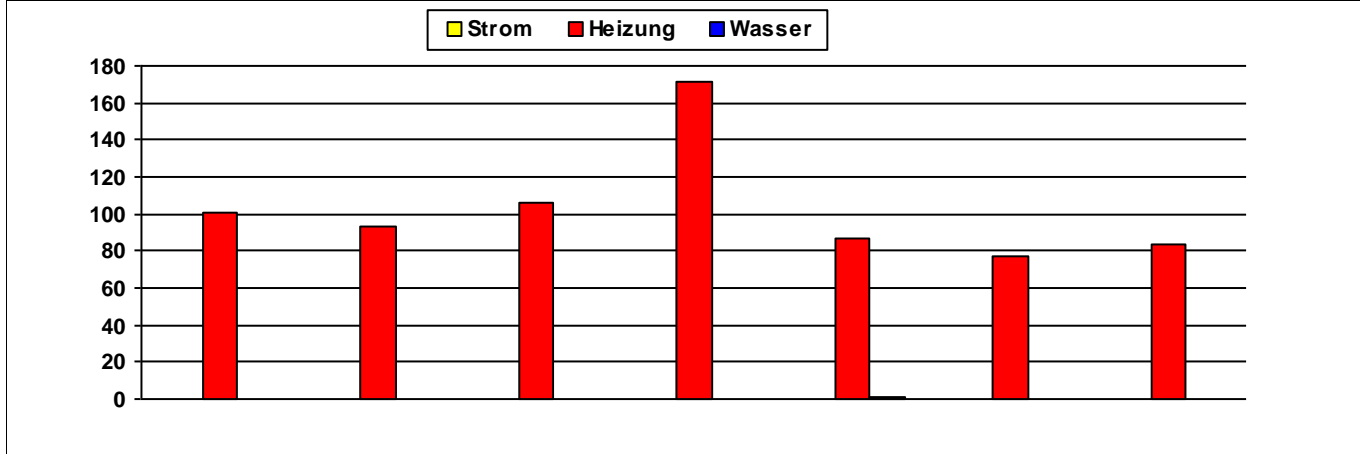
Nettoraumfläche (beheizt)

	2014	2015	2016	2017	2018	2019	2020	
NRF (beh.)	0	0	0	0	0	0	0	m ²

Witterungskorrekturfaktoren*: (> 1: warmes Jahr, < 1: kaltes Jahr)

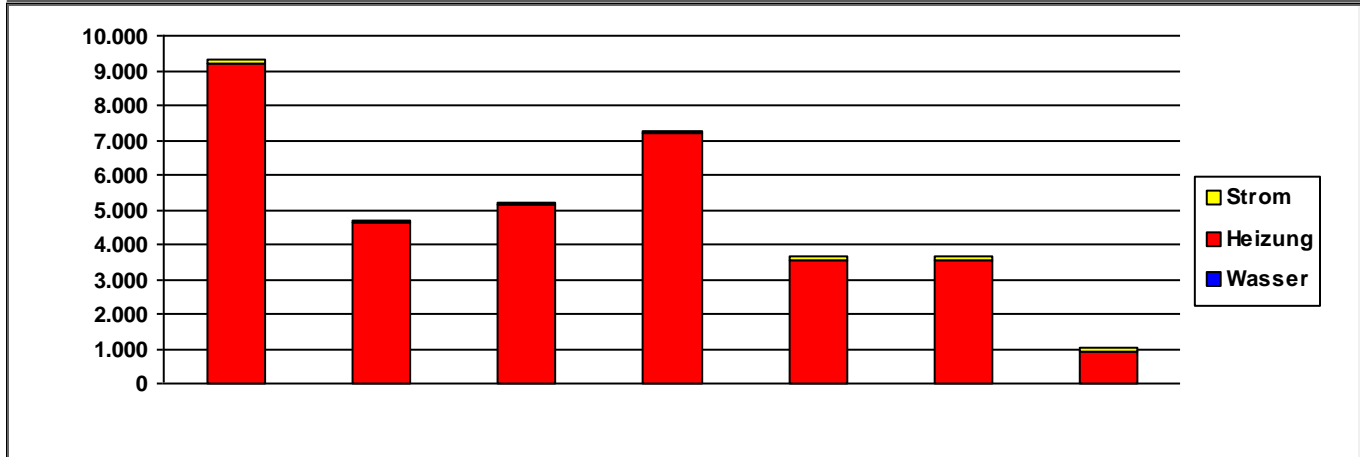
	2014	2015	2016	2017	2018	2019	2020
Heizung	1,21	1,06	1,02	1,03	1,15	1,08	1,15

Verbrauchswerte (spezifisch und witterungsbereinigt)



	2014	2015	2016	2017	2018	2019	2020	
Strom								MWh
Heizung	101	93	106	171	87	77	84	MWh
Wasser					1			m ³

Kosten (absolut)



	2014	2015	2016	2017	2018	2019	2020	
Strom	105	49	99	61	137	141	96	€/a
Heizung	9.215	4.631	5.120	7.196	3.537	3.524	936	€/a
Wasser	0	0	0	0	0	0	0	€/a
Summe	9.320	4.680	5.219	7.257	3.674	3.665	1.032	€/a

Verbrauchsdaten in der letzten Abrechnungsperiode sind nicht immer vollständig.
Die periodische Zuordnung der Verbrauchsdaten für Heizöl, Pellets und Flüssiggas erfolgt anteilig auf Basis der Rechnungsdaten.

* Wetterstation Flughafen Frankfurt am Main, 1991-2010

Quelle: <https://energiemanagement.stadt-frankfurt.de/>

Verbrauchswerte und Kosten aus EVU-Rechnungen

Gebäude	Wohnhaus Goldsteinstraße 300		Bauherrenamt	67.0	Dez	10
Straße, Nr.	Goldsteinstraße	300	Stadtbezirk	532	OBZ	6
Nutzung	Wohnhäuser		Bauwerkzuordnung	6100		


Nettoraumfläche (beheizt)

	2014	2015	2016	2017	2018	2019	2020	
NRF (beh.)	0	0	0	0	0	0	0	m²

Witterungskorrekturfaktoren*: (> 1: warmes Jahr, < 1: kaltes Jahr)

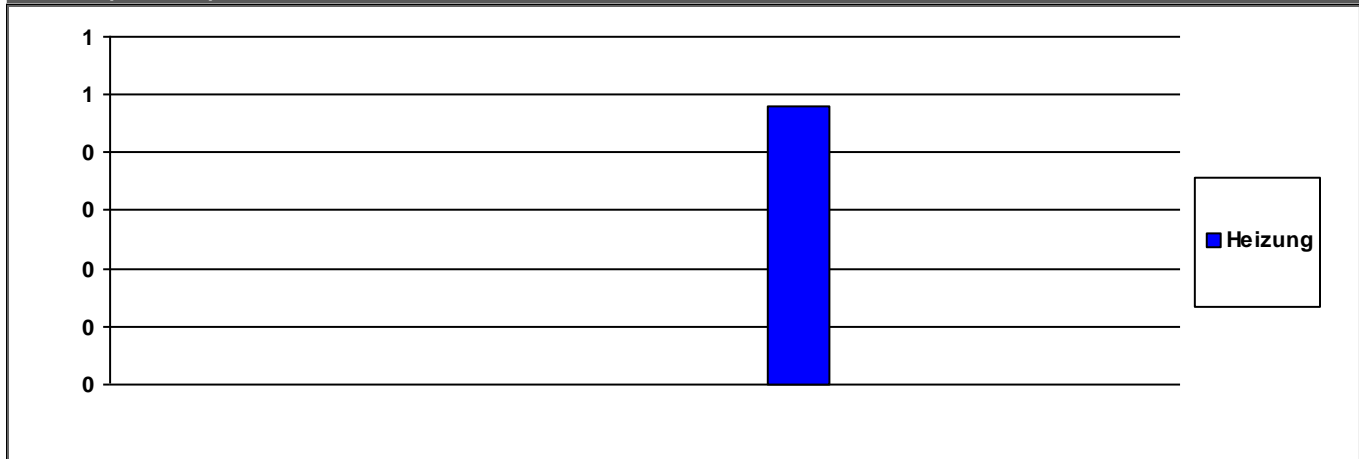
	2014	2015	2016	2017	2018	2019	2020
Heizung	1,21	1,06	1,02	1,03	1,15	1,08	1,15

Verbrauchswerte (spezifisch und witterungsbereinigt)



	2014	2015	2016	2017	2018	2019	2020	
Heizung								MWh

Kosten (absolut)



	2014	2015	2016	2017	2018	2019	2020	
Heizung	0	0	0	0	0	0	0	€/a

Summe	0	0	0	0	0	0	0	€/a
--------------	----------	----------	----------	----------	----------	----------	----------	------------

Verbrauchsdaten in der letzten Abrechnungsperiode sind nicht immer vollständig.

Die periodische Zuordnung der Verbrauchsdaten für Heizöl, Pellets und Flüssiggas erfolgt anteilig auf Basis der Rechnungsdaten.

* Wetterstation Flughafen Frankfurt am Main, 1991-2010

Quelle: <https://energiemanagement.stadt-frankfurt.de/>

Verbrauchswerte und Kosten aus EVU-Rechnungen

Gebäude	Wohnhaus Hasselhorstweg 49		Bauherrenamt	67.0	Dez	10
Straße, Nr.	Hasselhorstweg	49	Stadtbezirk	332	OBZ	5
Nutzung	Wohnhäuser		Bauwerkzuordnung	6100		

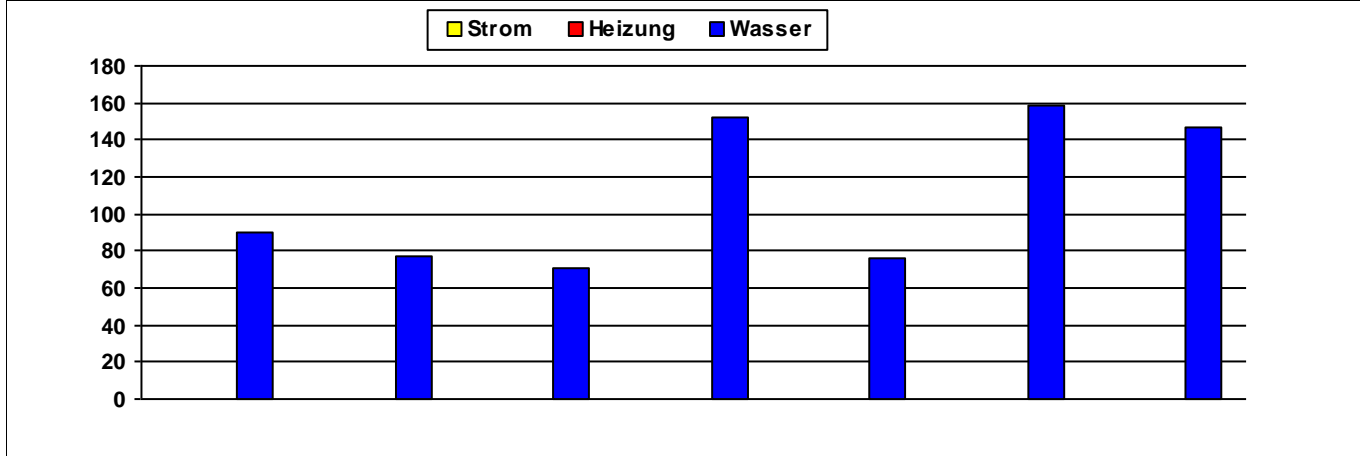
Nettoraumfläche (beheizt)

	2014	2015	2016	2017	2018	2019	2020	
NRF (beh.)	0	0	0	0	0	0	0	m ²

Witterungskorrekturfaktoren*: (> 1: warmes Jahr, < 1: kaltes Jahr)

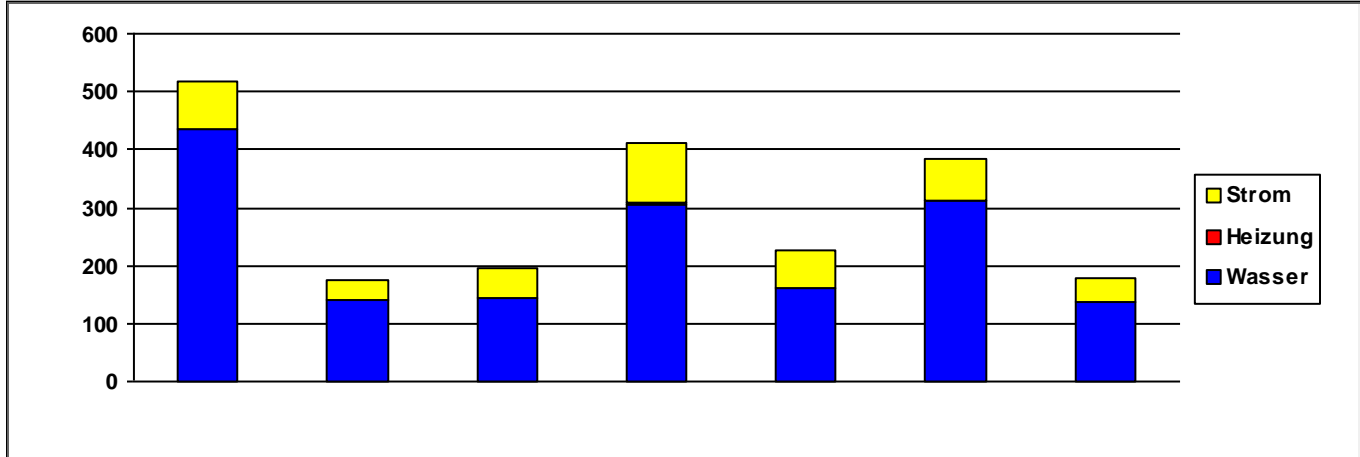
	2014	2015	2016	2017	2018	2019	2020
Heizung	1,21	1,06	1,02	1,03	1,15	1,08	1,15

Verbrauchswerte (spezifisch und witterungsbereinigt)



	2014	2015	2016	2017	2018	2019	2020	
Strom								MWh
Heizung								MWh
Wasser	90	77	71	152	76	159	147	m ³

Kosten (absolut)



	2014	2015	2016	2017	2018	2019	2020	
Strom	82	33	55	103	64	72	40	€/a
Heizung	0	0	0	3	0	0	0	€/a
Wasser	437	141	142	306	161	311	139	€/a
Summe	519	175	197	413	225	383	179	€/a

Verbrauchsdaten in der letzten Abrechnungsperiode sind nicht immer vollständig.

Die periodische Zuordnung der Verbrauchsdaten für Heizöl, Pellets und Flüssiggas erfolgt anteilig auf Basis der Rechnungsdaten.

* Wetterstation Flughafen Frankfurt am Main, 1991-2010

Quelle: <https://energiemanagement.stadt-frankfurt.de/>

Verbrauchswerte und Kosten aus EVU-Rechnungen

Gebäude	Wohnhaus m. Aufenthaltsgebäude		Bauherrenamt	67.0	Dez	10
Straße, Nr.	Am Rödelheimer Wehr	13	Stadtbezirk	401	OBZ	7
Nutzung	Wohnhäuser		Bauwerkzuordnung	6100		

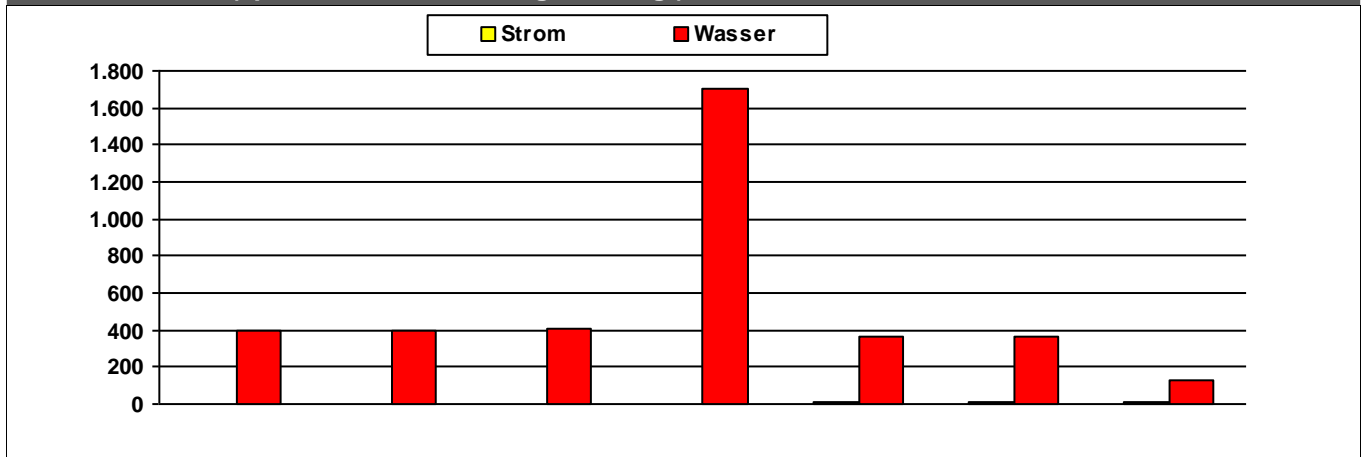
Nettoraumfläche (beheizt)

	2014	2015	2016	2017	2018	2019	2020	
NRF (beh.)	481	481	481	481	481	481	481	m ²

Witterungskorrekturfaktoren*: (> 1: warmes Jahr, < 1: kaltes Jahr)

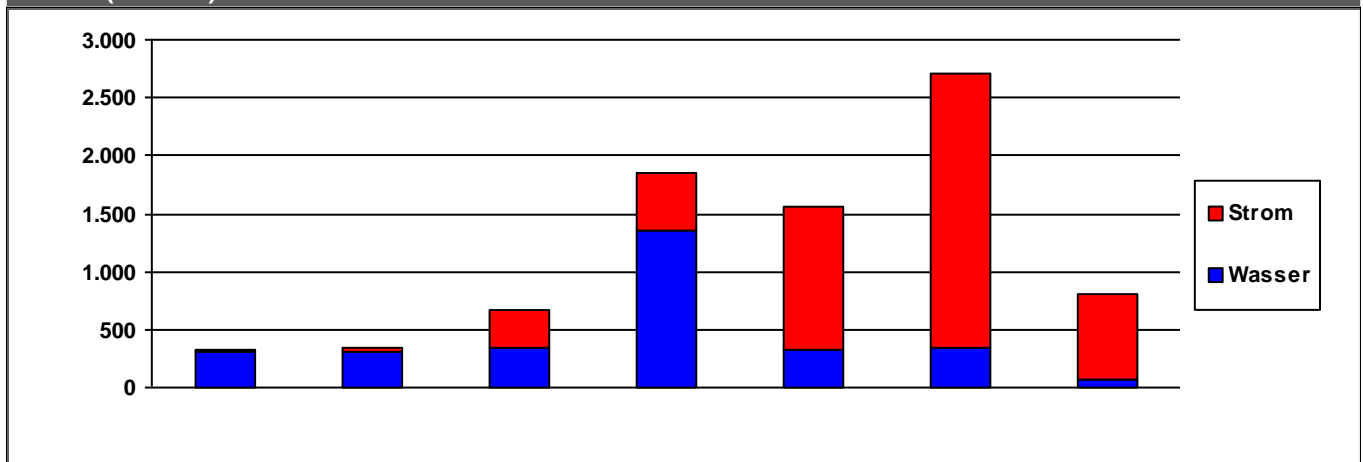
	2014	2015	2016	2017	2018	2019	2020
Heizung	1,21	1,06	1,02	1,03	1,15	1,08	1,15

Verbrauchswerte (spezifisch und witterungsbereinigt)



	2014	2015	2016	2017	2018	2019	2020	
Strom			3	3	8	15	6	kWh/m²a
Wasser	401	401	410	1.701	362	362	131	l/m²a

Kosten (absolut)



	2014	2015	2016	2017	2018	2019	2020	
Strom	26	26	332	491	1.233	2.380	727	€/a
Wasser	307	309	337	1.358	322	336	72	€/a
Summe	333	335	669	1.849	1.556	2.716	799	€/a

Verbrauchsdaten in der letzten Abrechnungsperiode sind nicht immer vollständig.

Die periodische Zuordnung der Verbrauchsdaten für Heizöl, Pellets und Flüssiggas erfolgt anteilig auf Basis der Rechnungsdaten.

* Wetterstation Flughafen Frankfurt am Main, 1991-2010

Quelle: <https://energiemanagement.stadt-frankfurt.de/>

Verbrauchswerte und Kosten aus EVU-Rechnungen

Gebäude	Wohnhaus Mörfelder Landstraße 278		Bauherrenamt	67.0	Dez	10
Straße, Nr.	Mörfelder Landstraße	278	Stadtbezirk	325	OBZ	5
Nutzung	Wohnhäuser		Bauwerkzuordnung	6100		

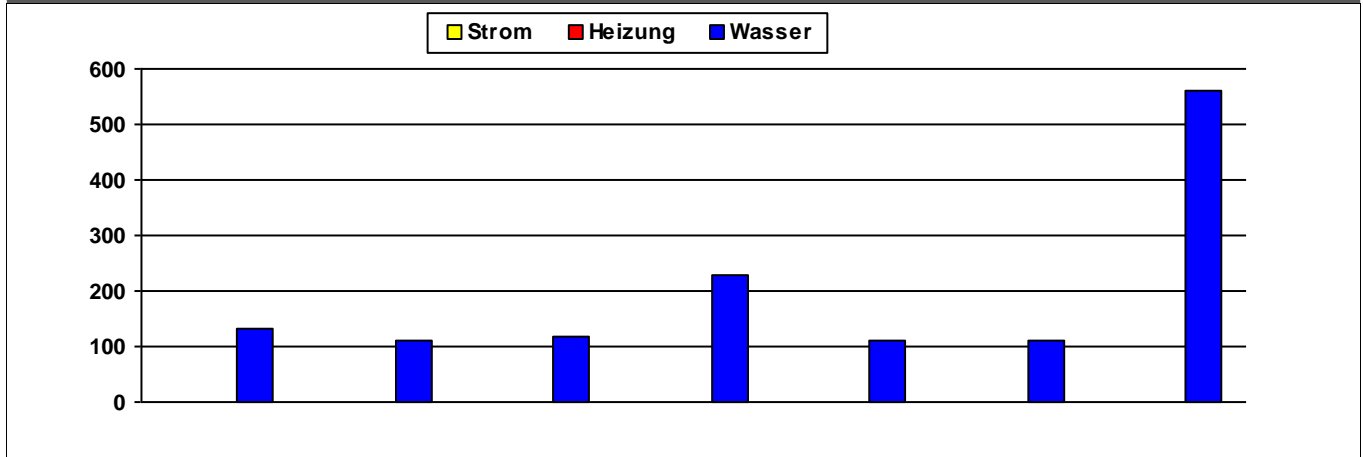
Nettoraumfläche (beheizt)

	2014	2015	2016	2017	2018	2019	2020	
NRF (beh.)	0	0	0	0	0	0	0	m ²

Witterungskorrekturfaktoren*: (> 1: warmes Jahr, < 1: kaltes Jahr)

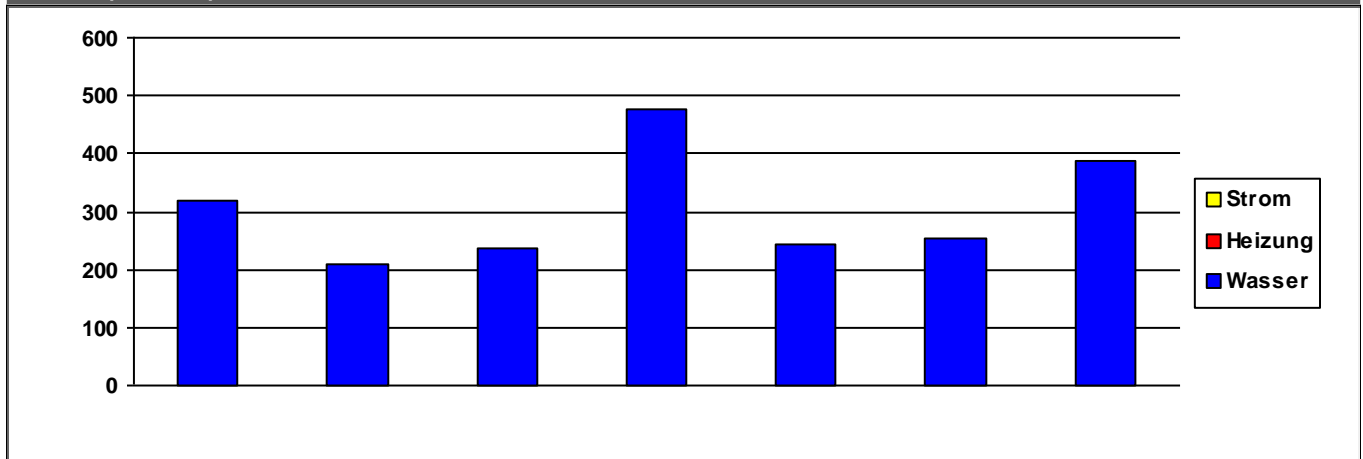
	2014	2015	2016	2017	2018	2019	2020
Heizung	1,21	1,06	1,02	1,03	1,15	1,08	1,15

Verbrauchswerte (spezifisch und witterungsbereinigt)



	2014	2015	2016	2017	2018	2019	2020	
Strom								MWh
Heizung								MWh
Wasser	131	110	117	230	111	111	561	m ³

Kosten (absolut)



	2014	2015	2016	2017	2018	2019	2020	
Strom	0	0	0	0	0	0	0	€/a
Heizung	0	0	0	0	0	0	0	€/a
Wasser	317	210	236	477	243	253	389	€/a
Summe	317	210	236	477	243	253	389	€/a

Verbrauchsdaten in der letzten Abrechnungsperiode sind nicht immer vollständig.

Die periodische Zuordnung der Verbrauchsdaten für Heizöl, Pellets und Flüssiggas erfolgt anteilig auf Basis der Rechnungsdaten.

* Wetterstation Flughafen Frankfurt am Main, 1991-2010

Quelle: <https://energiemanagement.stadt-frankfurt.de/>

Verbrauchswerte und Kosten aus EVU-Rechnungen

Gebäude	Zentrales Werkstatt- und Verwaltungsgebäude		Bauherrenamt	67.0	Dez	10
Straße, Nr.	Adam-Riese-Straße	25	Stadtbezirk	153	OBZ	1
Nutzung	Verwaltungsgebäude		Bauwerkzuordnung	1300		

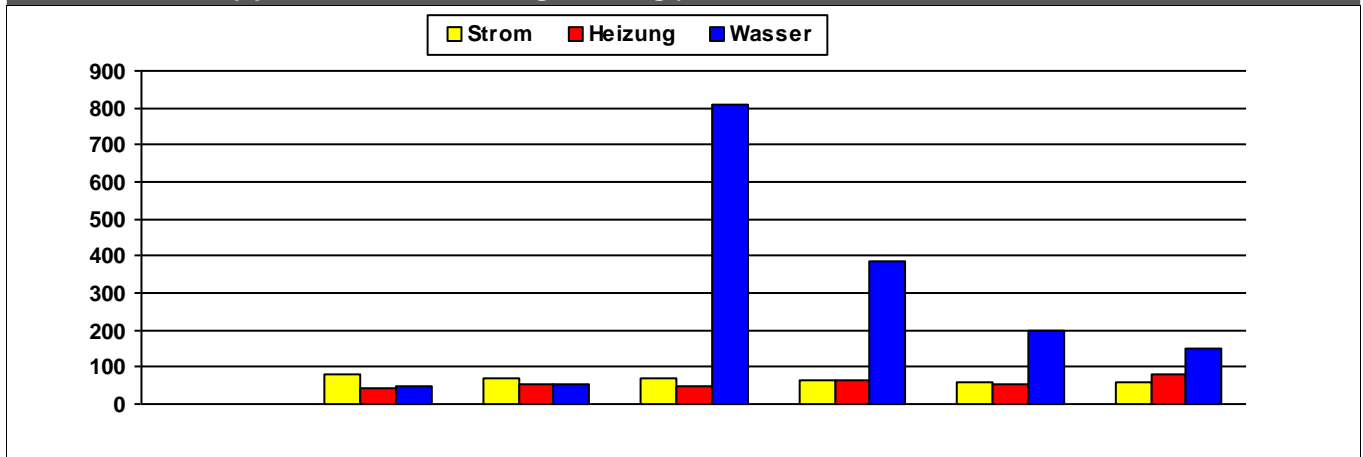
Nettoraumfläche (beheizt)

	2014	2015	2016	2017	2018	2019	2020	
NRF (beh.)	0	13.431	18.855	18.855	18.855	18.855	18.855	m²

Witterungskorrekturfaktoren*: (> 1: warmes Jahr, < 1: kaltes Jahr)

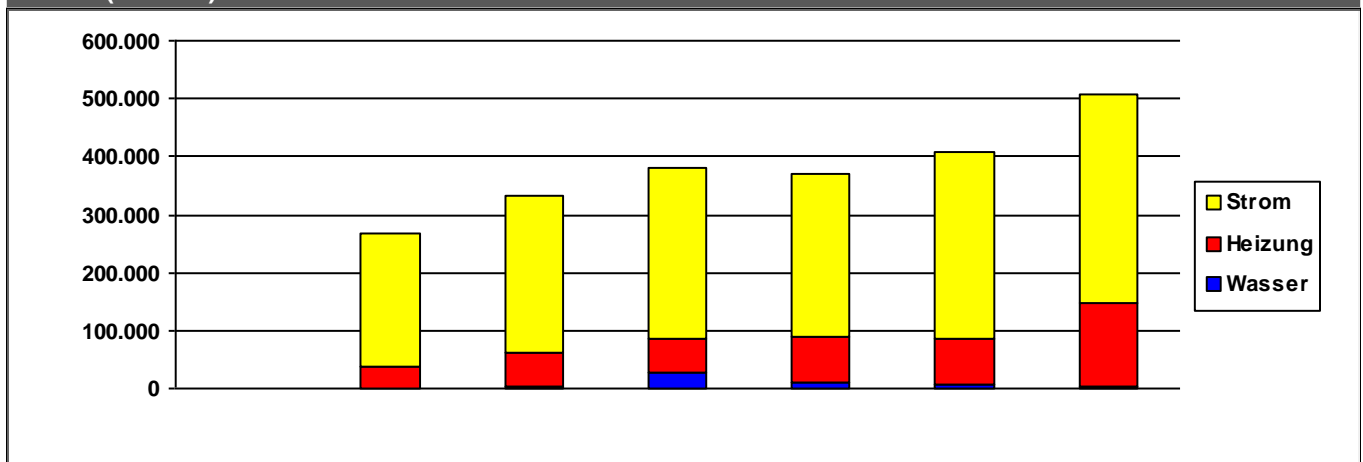
	2014	2015	2016	2017	2018	2019	2020
Heizung	1,21	1,06	1,02	1,03	1,15	1,08	1,15

Verbrauchswerte (spezifisch und witterungsbereinigt)



	2014	2015	2016	2017	2018	2019	2020	
Strom		79	68	69	63	58	60	kWh/m²a
Heizung		42	55	51	65	54	80	kWh/m²a
Wasser		50	53	806	387	199	148	l/m²a

Kosten (absolut)



	2014	2015	2016	2017	2018	2019	2020	
Strom	0	230.062	271.814	295.685	279.073	321.602	359.373	€/a
Heizung	0	35.524	58.574	59.821	79.607	79.176	143.649	€/a
Wasser	0	1.098	1.755	26.749	11.230	7.203	3.612	€/a
Summe	0	266.685	332.143	382.255	369.910	407.981	506.634	€/a

Verbrauchsdaten in der letzten Abrechnungsperiode sind nicht immer vollständig.

Die periodische Zuordnung der Verbrauchsdaten für Heizöl, Pellets und Flüssiggas erfolgt anteilig auf Basis der Rechnungsdaten.

* Wetterstation Flughafen Frankfurt am Main, 1991-2010

Quelle: <https://energiemanagement.stadt-frankfurt.de/>