

Monatsauswertung der Verbrauchswerte 2017

Haus-
verwaltung
Telefon
Handy

Kuhnert

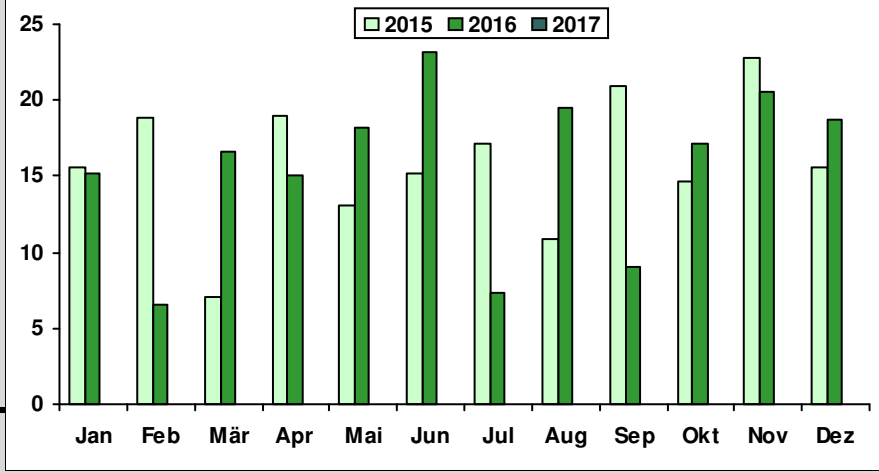
Liegenschaft **Straßenverkehrsamt - Verkehrssicher** Kostenstelle **32/0**
Straße, Nr. **Kurt-Schumacher-Straße 45** . Nettofläche (m²) **3.679**

31644
(0151)14238287

E. Strom

Monatsverbräuche 2015 bis 2017 in MWh

	2015	2016	2017	
Jan	15,5	15,2		MWh
Feb	18,9	6,5		MWh
Mär	7,0	16,6		MWh
Apr	19,0	15,0		MWh
Mai	13,1	18,2		MWh
Jun	15,2	23,2		MWh
Jul	17,1	7,3		MWh
Aug	10,8	19,5		MWh
Sep	20,9	9,0		MWh
Okt	14,6	17,1		MWh
Nov	22,8	20,6		MWh
Dez	15,6	18,7		MWh
Jahr	190,6	186,7	0,0	MWh
Jahr/m²	52	51	0	kWh/m²a

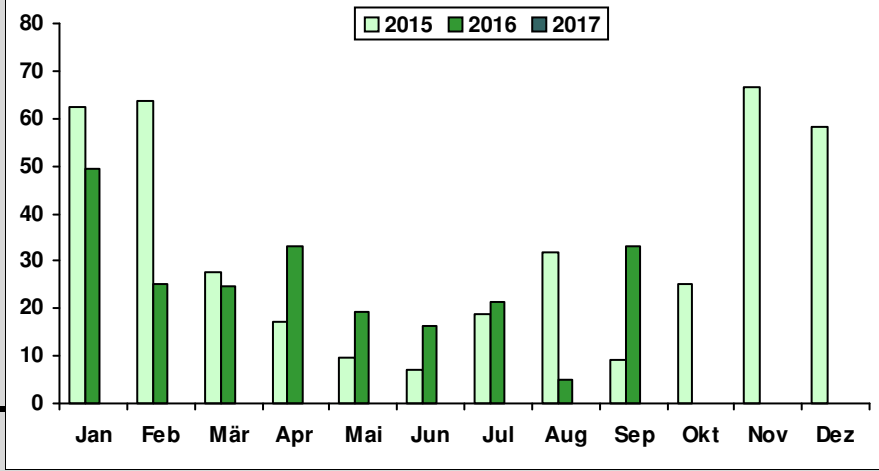


von	bis	Kommentar
Feb 2017	Okt 2017	Fehlende Verbrauchserfassungen bitte nachreichen
Feb 2012		Liegenschaft wurde neu aufgenommen
Mrz 2016	Okt 2016	Mehrverbrauch. Ursache? Bitte Rückmeldung

H. Heizenergie

Monatsverbräuche 2015 bis 2017 in MWh

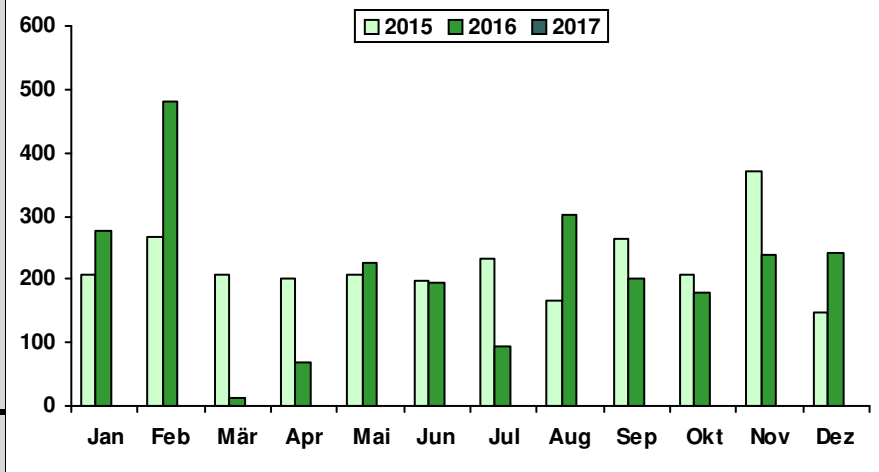
	2015	2016	2017	
Jan	62,6	49,5		MWh
Feb	63,8	25,2		MWh
Mär	27,7	24,8		MWh
Apr	17,0	32,9		MWh
Mai	9,6	19,3		MWh
Jun	7,2	16,3		MWh
Jul	19,0	21,2		MWh
Aug	31,7	5,2		MWh
Sep	9,2	33,3		MWh
Okt	25,0			MWh
Nov	66,8			MWh
Dez	58,1			MWh
Jahr	362,6	1.633,7	0,0	MWh
Jahr/m²	99	444	0	kWh/m²a



W. Wasser

Monatsverbräuche 2015 bis 2017 in m³

	2015	2016	2017	
Jan	208,0	276,0		m ³
Feb	267,0	479,9		m ³
Mär	206,0	13,0		m ³
Apr	201,0	70,0		m ³
Mai	207,0	227,0		m ³
Jun	198,0	196,0		m ³
Jul	234,0	93,0		m ³
Aug	168,0	301,0		m ³
Sep	263,0	200,0		m ³
Okt	206,0	180,0		m ³
Nov	371,0	238,0		m ³
Dez	148,0	241,0		m ³
Jahr	2.677,0	2.525,1	0,0	m³
Jahr/m²	728	686	0	l/m²a



von	bis	Kommentar
Feb 2016	Feb 2016	Verbrauchsanstieg. Ursache? Bitte Rückmeldung